





Утвержден  
постановлением Правительства  
Калининградской области  
(наименование документа об утверждении, включая наименования органов государственной власти  
или органов местного самоуправления, принявших решение об утверждении схемы или  
подписавших соглашение о перераспределении земельных участков)  
от \_\_\_\_\_ № \_\_\_\_\_

**ГРАНИЦЫ**  
**Публичного сервитута**  
**План границ публичного сервитута**



Масштаб 1 : 35000

УСЛОВНЫЕ ОБОЗНАЧЕНИЯ:

-  - Граница публичного сервитута
-  - Граница кадастрового квартала
- 39:05:030503 - Номер кадастрового квартала
-  - Граница земельного участка по сведениям ЕГРН
-  - Граница муниципального образования

Подпись \_\_\_\_\_

Дата \_\_\_\_\_ г.

Место для оттиска печати (при наличии) лица, составившего описание местоположения границ объекта