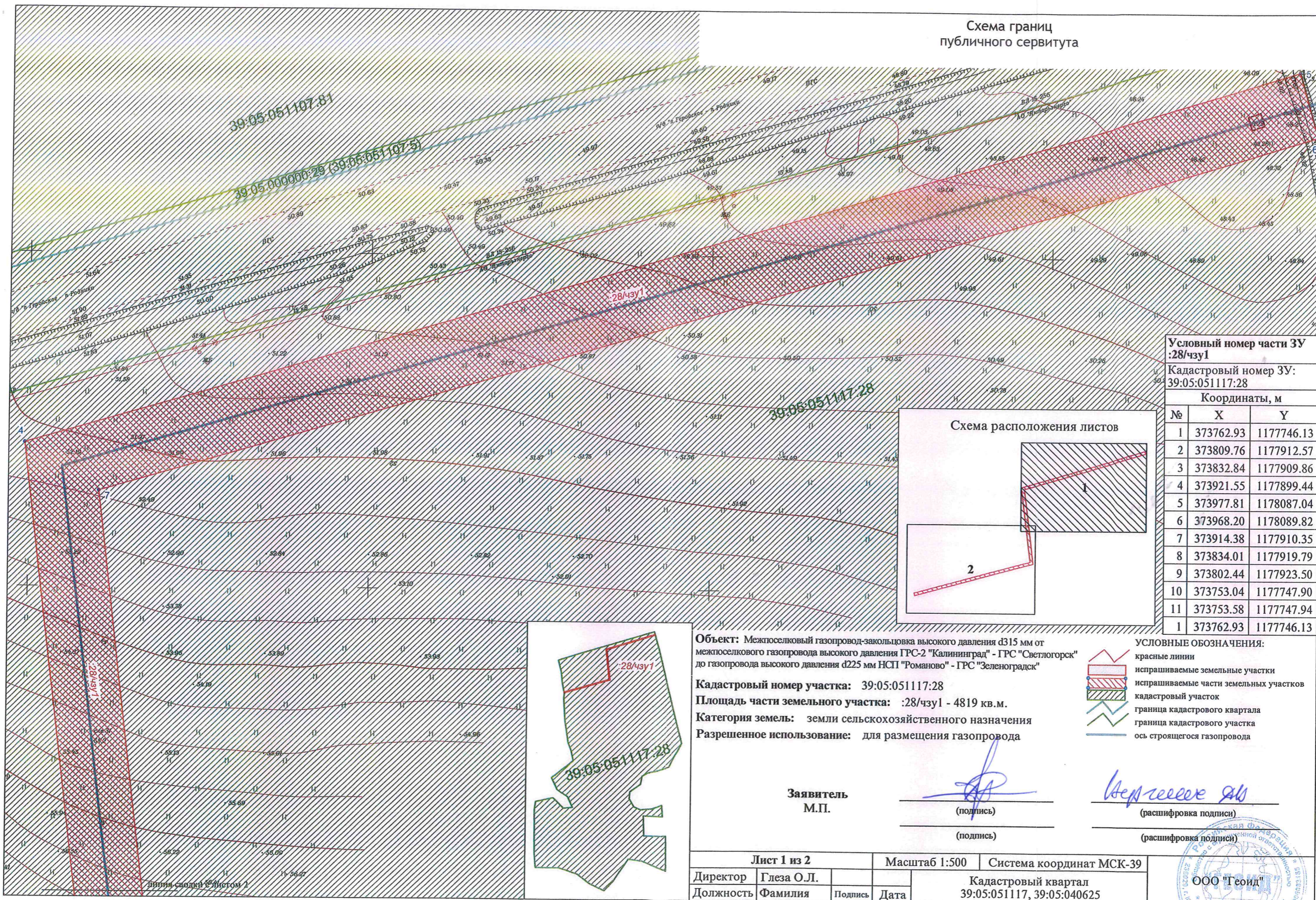


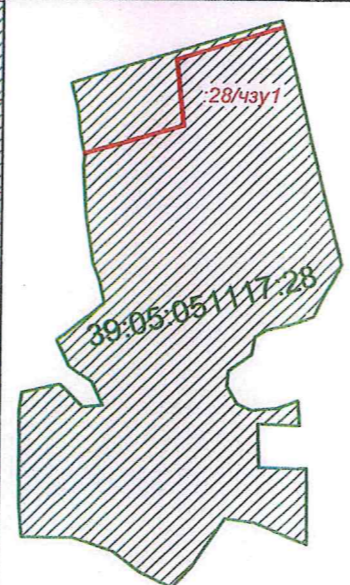
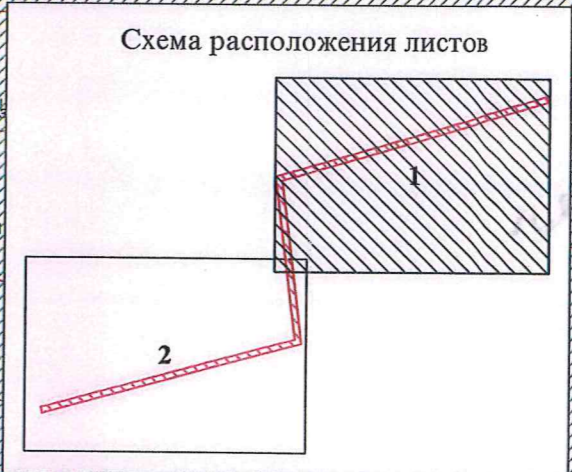
Схема границ  
публичного сервитута



Условный номер части ЗУ  
:28/чзу1  
Кадастровый номер ЗУ:  
39:05:051117:28

Координаты, м

№	X	Y
1	373762.93	1177746.13
2	373809.76	1177912.57
3	373832.84	1177909.86
4	373921.55	1177899.44
5	373977.81	1178087.04
6	373968.20	1178089.82
7	373914.38	1177910.35
8	373834.01	1177919.79
9	373802.44	1177923.50
10	373753.04	1177747.90
11	373753.58	1177747.94
1	373762.93	1177746.13



**Объект:** Межпоселковый газопровод-закольцовка высокого давления d315 мм от межпоселкового газопровода высокого давления ГРС-2 "Калининград" - ГРС "Светлогорск" до газопровода высокого давления d225 мм НСП "Романово" - ГРС "Зеленоградск"

**Кадастровый номер участка:** 39:05:051117:28

**Площадь части земельного участка:** :28/чзу1 - 4819 кв.м.

**Категория земель:** земли сельскохозяйственного назначения

**Разрешенное использование:** для размещения газопровода

- УСЛОВНЫЕ ОБОЗНАЧЕНИЯ:
- красные линии
  - испрашиваемые земельные участки
  - испрашиваемые части земельных участков
  - кадастровый участок
  - граница кадастрового квартала
  - граница кадастрового участка
  - ось строящегося газопровода

Заявитель  
М.П.

(подпись)

(расшифровка подписи)

Лист 1 из 2		Масштаб 1:500	Система координат МСК-39
Директор	Глаза О.Л.		Кадастровый квартал 39:05:051117, 39:05:040625
Должность	Фамилия	Подпись	

