









Раздел 4

Схема расположения границ публичного сервитута



Масштаб 1:1 000

Условные обозначения:

-  - Характерная точка границы образуемого земельного участка
-  - Проектные границы публичного сервитута
-  :0111009:126 - Обозначение и кадастровый номер существующего земельного участка
-  - Существующие границы земельных участков
-  56:35:0111010 - Обозначение кадастрового квартала
-  - Существующая часть границы кадастрового квартала
-  - Существующая часть границы ЗОУИТ (территориальной зоны)
-  :0060113:422 - Обозначение и кадастровый номер объекта капитального строительства

Подпись Цветков А.А.

Дата

3 октября 2023 г.

Место для оттиска печати (при наличии) лица, составившего описание местоположения границ объекта