

ПОЯСНИТЕЛЬНАЯ ЗАПИСКА

Инв. №	Подпись и дата	Взам. инв.

Изм.	Кол.	Лист	№ до	Подпись	Дата

ПОДД -001-002-2021-30

Лист

1

РАЗДЕЛ I.
Анализ существующей дорожно-транспортной ситуации на
УДС г. Зеленоградск

Инв. №	Подпись и дата	Взам. инв.

Изм.	Кол.	Лист	№ до	Подпись	Дата

ПОДД -001-002-2021-30

1.1. Характеристика территории, в отношении которой проводится сбор исходных данных и анализ существующей дорожно-транспортной ситуации.

Административный центр муниципального образования – город Зеленоградск. Зеленоградск расположен в 32 километрах от областного центра – города Калининграда, связан с ним автомобильной и железной дорогами. В 17 километрах находится аэропорт «Храброво». Через Зеленоградск проходит транзитная автомобильная дорога в Литву (г. Клайпеда).

Туризм один из основных видов экономической деятельности на территории округа. За 2020 год г. Зеленоградск посетило около 1,6 млн. человек с однодневным визитом и около 430 тыс. человек с многодневным визитом. Туристско-рекреационная сфера муниципального образования «Зеленоградский городской округ» представлена 106 объектами гостеприимства. Общее количество мест размещения, составляет более 5300 мест.

Также необходимо отметить ежегодный значительный рост количества открываемых кафе и ресторанов. В настоящее время на территории муниципалитета функционирует 37 объектов общественного питания и 12 нестационарных объектов – летних кафе, которые могут одновременно принять более 3600 гостей.

В районе площади «Роза ветров» в конце 2020г. начались работы по установке нового аттракциона - Колеса обозрения «Глаз Балтики» диаметром (высотой) 50 метров. Все кабинки аттракциона закрытые, оборудованы кондиционерами, отоплением и освещением, т.е. приспособлены для круглогодичного использования. Одновременно на колесе обозрения смогут находиться более ста человек.

На территории Зеленоградского городского округа 210 км автодорог местного значения и 438 км автодорог регионального значения. Проходит транзитная автомобильная дорога в Литву (по территории национального парка «Куршская коса»). По территории округа проходят линии двух маршрутов железной дороги общей протяженностью 84,8 километра: 1) Калининград - Зеленоградск - Пионерский; 2) Калининград - Переславское - Светлогорск. Из общего объема перевозок по железной дороге 76 процентов составляют пассажирские перевозки. Пассажирские перевозки по дорогам общего пользования осуществляются автотранспортными средствами частных компаний. На территории Зеленоградского городского округа осуществляется перевозка пассажиров и багажа по пяти муниципальным маршрутам: №1 «город Зеленоградск», № 19 «Зеленоградск – Луговское», № 22 «Зеленоградск – Краснофлотское», № 200 «Зеленоградск – Дворики», № 210 «Зеленоградск – Морское», девяти межмуниципальным маршрутам и двум международным маршрутам до г. Клайпеда.

1.2. Характеристика УДС г. Зеленоградска

Улично-дорожная сеть г. Зеленоградска развивается гораздо более низкими темпами в сравнении с ростом населения и уровнем автомобилизации. Низкие темпы развития УДС обусловлены недостаточностью финансирования, поскольку проекты в данной сфере являются чрезвычайно капиталоемкими. Поэтому оптимизация схем организации дорожного движения становится одним из основных способов решения транспортных проблем, что обуславливает актуальность данного проекта. В настоящее время не выработаны общепринятые методы и способы решения транспортных проблем путем разработки комплексных схем организации дорожного движения.

Дорожная сеть Зеленоградского городского округа состоит из дорог федерального, регионального и местного значения.

Автомобильные дороги федерального значения составляют 23 км, представлены участком автомобильной дороги А-217 «Приморское кольцо», которая связала областной центр международный аэропорт «Храброво» и г. Зеленоградск, время проезда на личном транспорте от г. Калининграда до г. Зеленоградска сократилось с 35 до 15 минут.

Строительство автодороги «Приморское кольцо» дало существенный толчок в развитии округа, как города курорта, в том числе за счет существенного увеличения туристического потока.

Инд. №	Подпись и дата	Взам. инв.

Изм.	Кол.	Лист	№ до	Подпись	Дата

ПОДД -001-002-2021-30

Лист

3

Дороги регионального и межмуниципального значения составляют 302,8 км, автомобильные дороги местного значения – 210,6 км (таб. 12), а также 84,8 км железных дорог, плотность дорожной сети – 0,31 км/кв. км.

В транспортной системе Зеленоградского городского округа сеть автомобильных дорог является одним из важнейших элементов, успешное функционирование и устойчивое развитие которой оказывает огромное влияние на стабилизацию и подъем экономики округа, обеспечение транспортных и пассажирских перевозок, повышение уровня и условий жизни населения, эффективное использование трудовых, производственных и инвестиционных ресурсов.

Автомобильные дороги местного значения Зеленоградского городского округа представлены дорогами, обеспечивающими связь между населенными пунктами муниципального образования и не являющимися автодорогами федерального значения, и автодорогами регионального значения Калининградской области, более 70 % дорог местного значения имеют асфальтовое покрытие.

УДС г. Зеленоградска

Ленина	1110
Курортный проспект	665
Гагарина	1527
Тургенева	1776
Московская	1493
Толстого	155
Володарского	507
Балтийская	350
Октябрьская, пер.	751
Октябрьский, 2-й	
Октябрьский пер.	
3-й Московский пер.	150
Осипенко	187
Лермонтова	365
Подлесная	260
Пограничная	287
Железнодорожная	701
Горького	175
1-й Пугачевский пер.	106
Ткаченко	430
2й Московский пер	125
Пушкина	161
Потемкина	291
Саратовская, 1-й	420
Саратовский пер., 2-й	
Саратовский пер.	
Крымская	250
Пугачева-Полищука	530
Чкалова, 1-й Октябрьский	320
пер.	
Первомайский пер.	161
Герцена	530
Крымский пер.	117

1.3. Анализ решений Генерального плана и Комплексной схемы организации дорожного движения (далее - КСОДД) г. Зеленоградска.

Инв. №	Подпись и дата	Взам. инв.

Изм.	Кол.	Лист	№ до	Подпись	Дата

ПОДД -001-002-2021-30

Лист

4

В рамках исполнения договора № 027/ПД/2021 от 04 марта 2021 года проведен анализ транспортных решений Генерального плана (разработчик - ООО "ГЕОЗЕМСТРОЙ") и КСОДД (разработчик - Общество с ограниченной ответственностью Исследовательский центр «Единое мнение»).

Рассматриваемыми Проектами проведены сбор и систематизация данных о характеристиках транспортных потоков на улично-дорожной сети муниципального образования «Зеленоградский городской округ», анализ результатов обследований и оценка существующих параметров улично-дорожной сети и схемы организации дорожного движения муниципального образования, анализ организации парковочного пространства на территории муниципального образования, существующей системы городского пассажирского транспорта на территории муниципального образования с учетом характера пассажиропотоков.

При этом для решения задач промежуточного этапа применялись следующие методы по сбору и систематизации данных о характеристике транспортных потоков на улично-дорожной сети Зеленоградского городского округа:

- документарное изучение исходных данных об исследуемом объекте;
- натурные исследования улично-дорожной сети Зеленоградского городского округа;
- натурные обследования интенсивности и состава транспортных потоков на дорожной сети Зеленоградского городского округа;
- натурные обследования пассажиропотоков на маршрутах общественного пассажирского транспорта;
- социологический опрос местных жителей и гостей округа.

Результатом выполнения работы является выявление основных проблем в области организации дорожного движения в г. Зеленоградске, на решение которых должна быть направлена программа мероприятий комплексной схемы организации дорожного движения и предусмотренная разработка ПОДД, для которой осуществлен сбор исходных данных и анализ существующей ДТС города, изложенные в данном Отчете.

1.4. Анализ проектных решений а/д "Сосновка - Куршская Коса" с подготовкой предложений по обустройству пересечений с прилегающими улицами.

В рамках исполнения договора № 027/ПД/2021 от 04 марта 2021 года совместно с разработчиком Проекта а/д "Сосновка - Куршская Коса" проведен анализ принятых планировочных и организационных решений по обустройству пересечений с прилегающими улицами.

Необходимость такого анализа вызвана особым значением автодороги как фактически единственным необходимым маршрутом объезда центральной части города.

Разработанные предложения по обустройству пересечений с автодорогой в первую очередь обеспечивали равномерное распределение транспортных потоков на сеть улиц города, таких как Тургенева, М. Расковой, Потемкина.

Предложенные решения отображены в разделе Графические материалы на Листе "Схема расположения ТСОДД а/д "Сосновка - Куршская Коса" и на Листе "Схема расположения ТСОДД ТЦ по ул. М. Расковой".

1.5. Анализ проекта строительства международного велосипедного маршрута по территории приморской рекреационной зоны Калининградской области вдоль Балтийского побережья R-1.

Анализ проекта строительства международного велосипедного маршрута по территории приморской рекреационной зоны Калининградской области вдоль Балтийского побережья R-1 показал, что решения по организации велосипедного движения в г. Зеленоградске, заложенные

Инв. №	Подпись и дата	Взам. инв.

Изм.	Кол.	Лист	№ до	Подпись	Дата	ПОДД -001-002-2021-30	Лист 5

в Генплан г. Зеленоградска, Концепцию развития благоустройства "Зеленоградское ожерелье" (велокаркас) противоречат друг другу и не позволяют образовать единую общегородскую схему велосипедных маршрутов. В разделе Графические материалы на Листе "Схемы маршрутов общественного пассажирского городского транспорта и о.п., схема прохождения веломаршрутов" данного Отчета отражено предложение по консолидации градостроительных, транспортных, концептуальных решений велосипедного движения в городе.

1.6. Мониторинг существующей ОДД на УДС, анализ существующих ТСОДД, эффективность ОДД и оптимальность обеспечения пропускной способности.

УДС города Зеленоградска, а также сложившаяся дорожно-транспортная ситуация имеет ряд недостатков, обусловленных исторической планировкой, экономической направленностью города. На основе проведенного анализа были выявлены следующие проблемы:

- несоответствие параметров УДС возросшим транспортным потокам и темпам роста уровня автомобилизации;
- отсутствие дублеров магистральных улиц общегородского значения;
- недостаточное развитие инфраструктуры для движения пешеходов и велосипедистов;
- несоответствие параметров дорожных сооружений существующей интенсивности транспортных и пешеходных потоков;
- несоответствие существующей расстановки дорожных знаков требованиям ГОСТ РФ;
- отсутствие инфраструктуры для движения автобусов большого класса и грузового транспорта;
- недостаточное развитие системы маршрутного ориентирования.

В разделе Графические материалы на Листах "Схемы расположения существующих ТСОДД на УДС г. Зеленоградска" нанесены существующие дорожные знаки и иные ТСОДД, что является основанием для оценки их соответствия требованиям нормативной документации, безопасности дорожного движения оптимальности обеспечения пропускной способности УДС г. Зеленоградска.

Кроме того, у целях уменьшения негативного влияния ТСОДД на историко-культурный образ курортного города предлагается заменить в ПОДД существующие дорожные знаки на дорожные знаки уменьшенного типоразмера (I типоразмер - 600 мм). Таким образом, оценка отдельных дорожных знаков, их состояния, правомерности применения и соответствия нормативам в настоящий момент не требуется.

В рамках исполнения договора № 027/ПД/2021 от 04 марта 2021 года проведен анализ решений, принятых при капитальном ремонте ул. Ленина. В связи с выявлением значительного количества нарушений и необходимостью использовать в городе дорожные знаки уменьшенного типоразмера (I типоразмер - 600 мм) разработана новая схема расположения ТСОДД на ул. Ленина и включена в раздел Графические материалы данного Отчета.

Инв. №	Подпись и дата	Взам. инв.

Изм.	Кол.	Лист	№ до	Подпись	Дата

ПОДД -001-002-2021-30

1.7. Характеристика основных параметров дорожного движения.

Перечень перекрестков

Номер	Название перекрестка
1	Ул. Железнодорожная – Приморский проезд
2	Ул. Ленина – Ул. Железнодорожная
3	Ул. Тургенева – ул. Ткаченко
4	Ул. Тургенева – Ул. Московская
5	Ул. Московская – Ул. Пузачева – Ул. Пограничная
6	Ул. Тургенева – Ул. Окружная
7	Ул. Московская – Ул. Окружная
8	Ул. Московская – Ул. Октябрьская
9	Ул. Ткаченко – Ул. Герцена – Ул. Саратовская
10	Ул. Газарина – Ул. Пушкина
11	Ул. Ленина – Ул. Победы
12	Ул. Ленина – Ул. Первомайская – Ул. Сибирякова
13	Ул. Газарина – Ул. Приморская
14	Ул. Пузачева – Курортный переулок
15	Ул. Ленина – Ул. Вокзальная – Ул. Крымская

1.

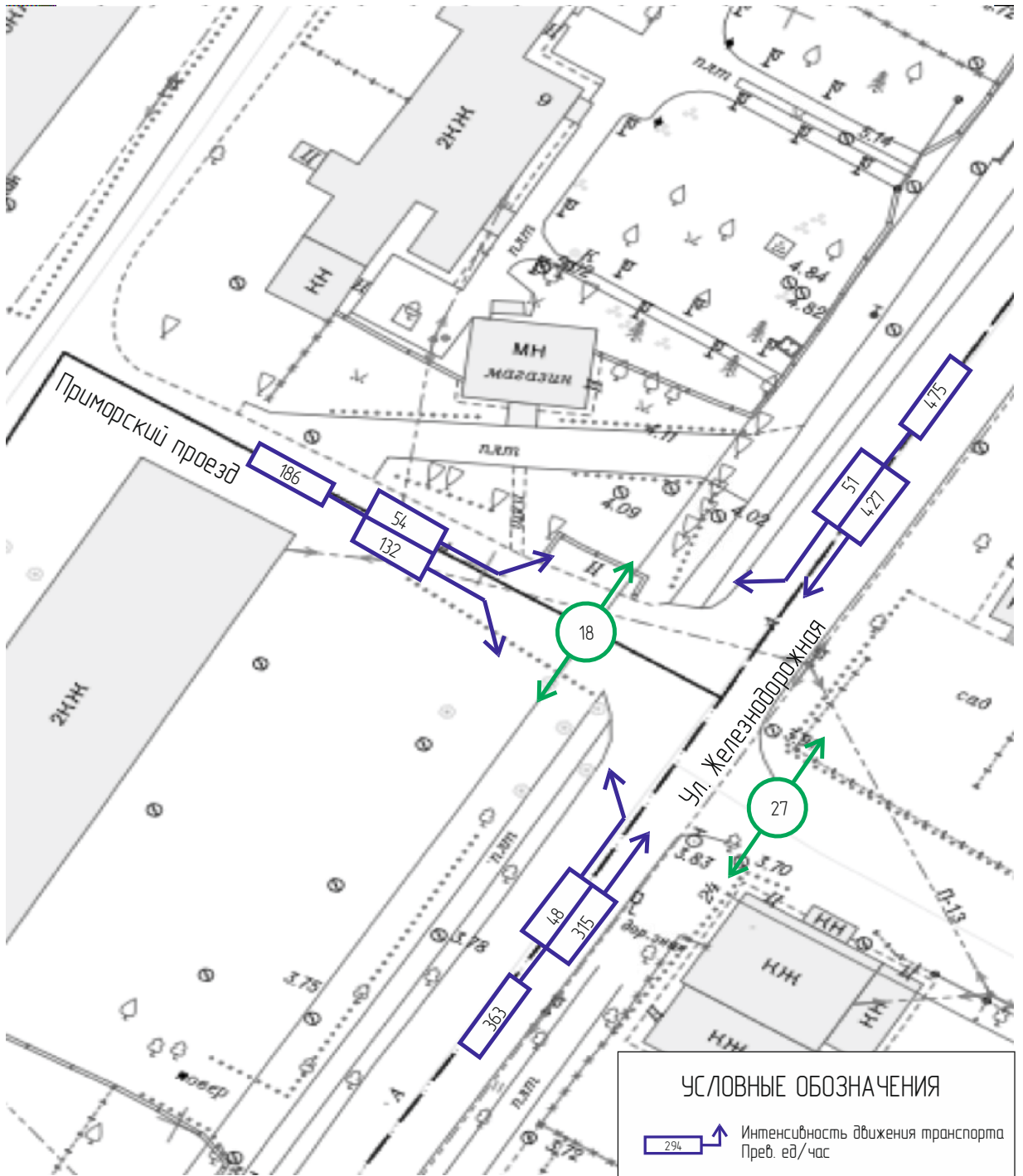
Инв. №	Подпись и дата	Взам. инв.

Изм.	Кол.	Лист	№ до	Подпись	Дата

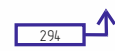

ПОДД -001-002-2021-30

Лист

7



УСЛОВНЫЕ ОБОЗНАЧЕНИЯ

-  Интенсивность движения транспорта
Прев. ед/час
-  Интенсивность движения пешеходов
Чел./час

2.

Инв. №

Подпись и дата

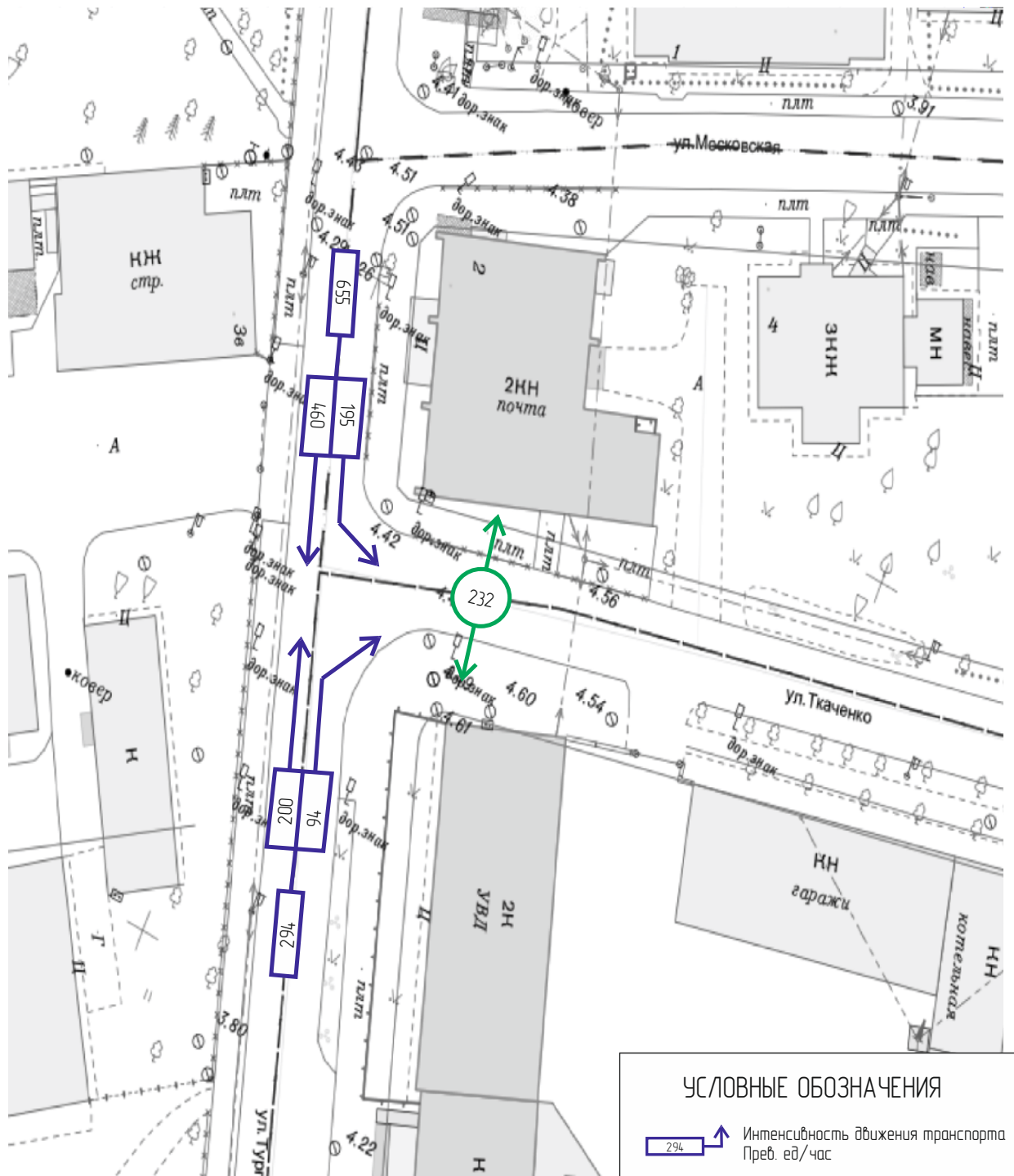
Взам. инв.

Изм.	Кол.	Лист	Номер	Подпись	Дата


ПОДД -001-002-2021-30


Лист

8



УСЛОВНЫЕ ОБОЗНАЧЕНИЯ

 Интенсивность движения транспорта
Прев. ед/час

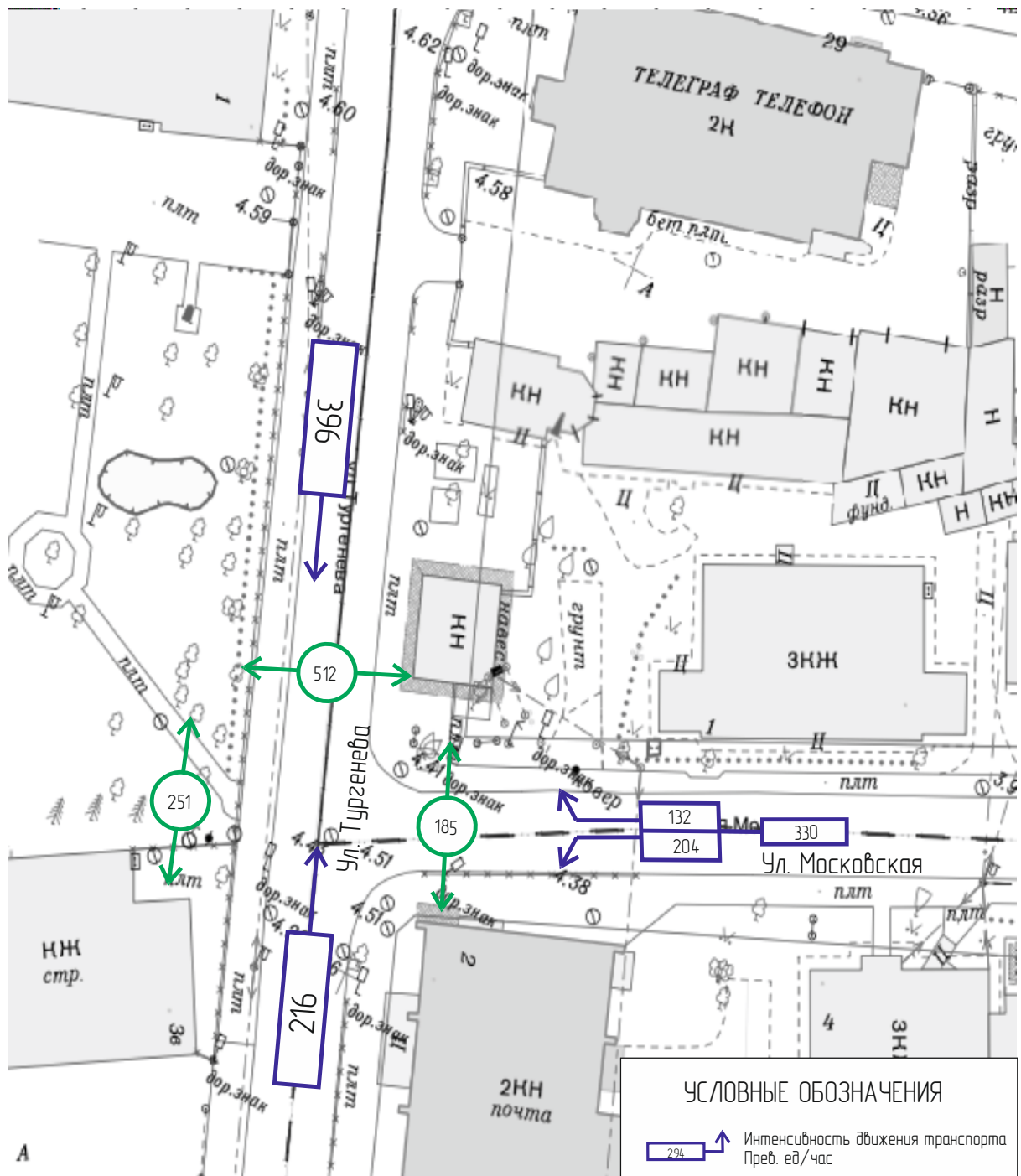
 Интенсивность движения пешеходов
Чел./час

4.


Инв. №	Подпись и дата	Взам. инв.


Изм.	Кол.	Лист	Но до	Подпись	Дата

ПОДД -001-002-2021-30



УСЛОВНЫЕ ОБОЗНАЧЕНИЯ

 Интенсивность движения транспорта
Проб. ед/час

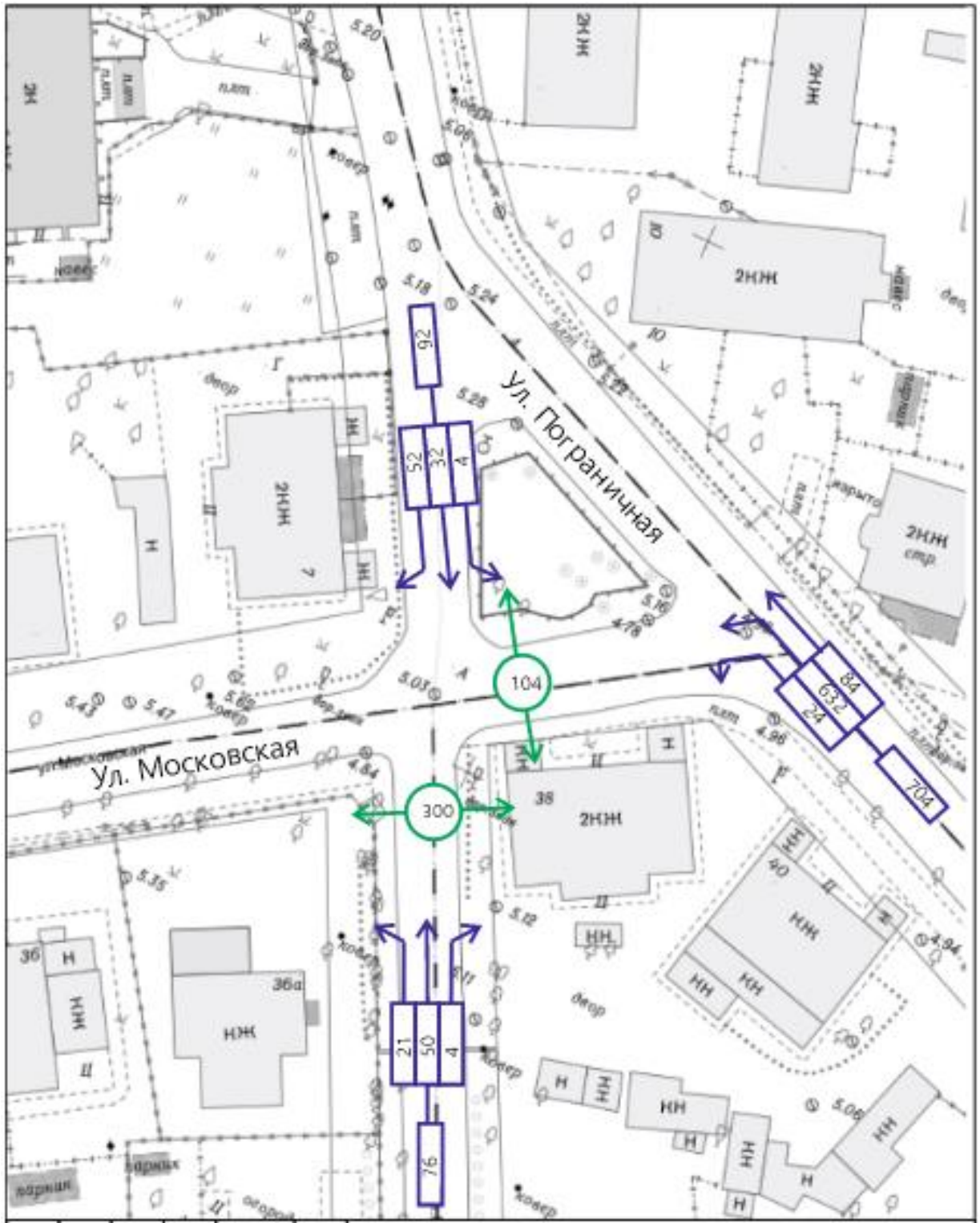
 Интенсивность движения пешеходов
Чел./час

Инв. №	Подпись и дата	Взам. инв.

Изм.	Кол.	Лист	Номер	Подпись	Дата

ПОДД -001-002-2021-30

5.



Инв. №

Подпись и дата

Взам. инв.

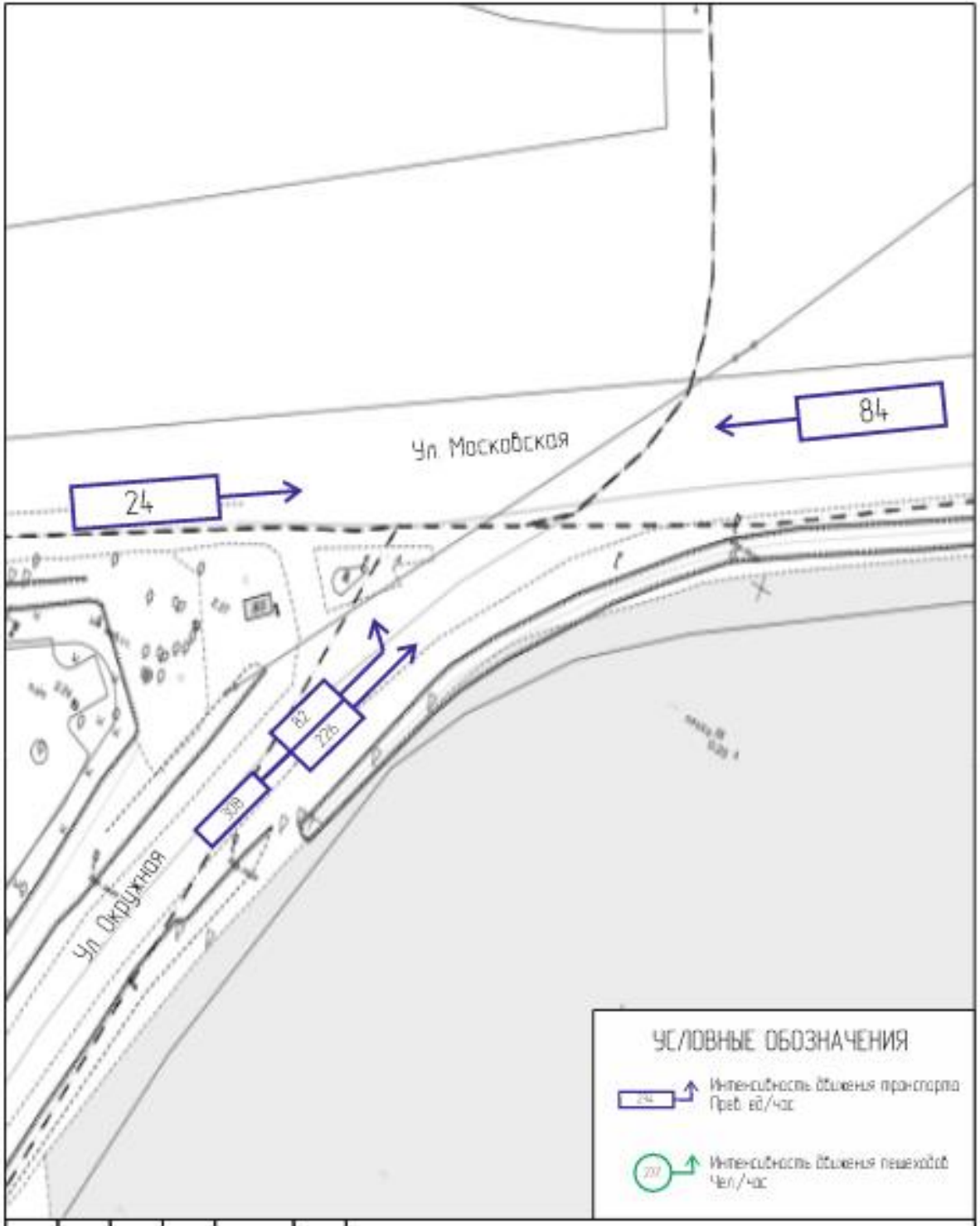
Изм.	Кол.	Лист	№ до	Подпись	Дата

ПОДД -001-002-2021-30

Лист

12

7.



Инв. №

Подпись и дата

Взам. инв.

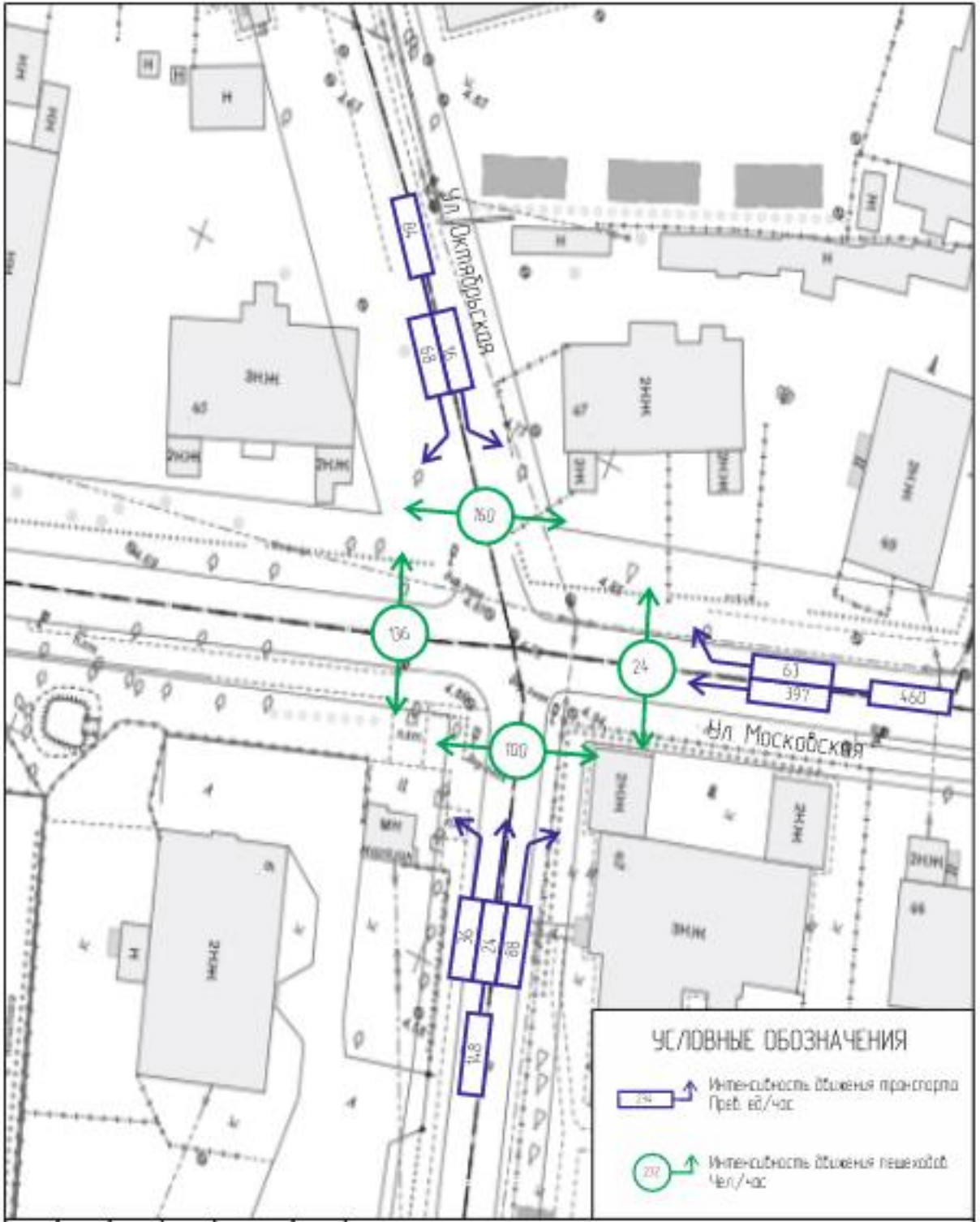
Изм.	Кол.	Лист	№ до	Подпись	Дата

ПОДД -001-002-2021-30

Лист

14

8.



Инв. №

Подпись и дата

Взам. инв.

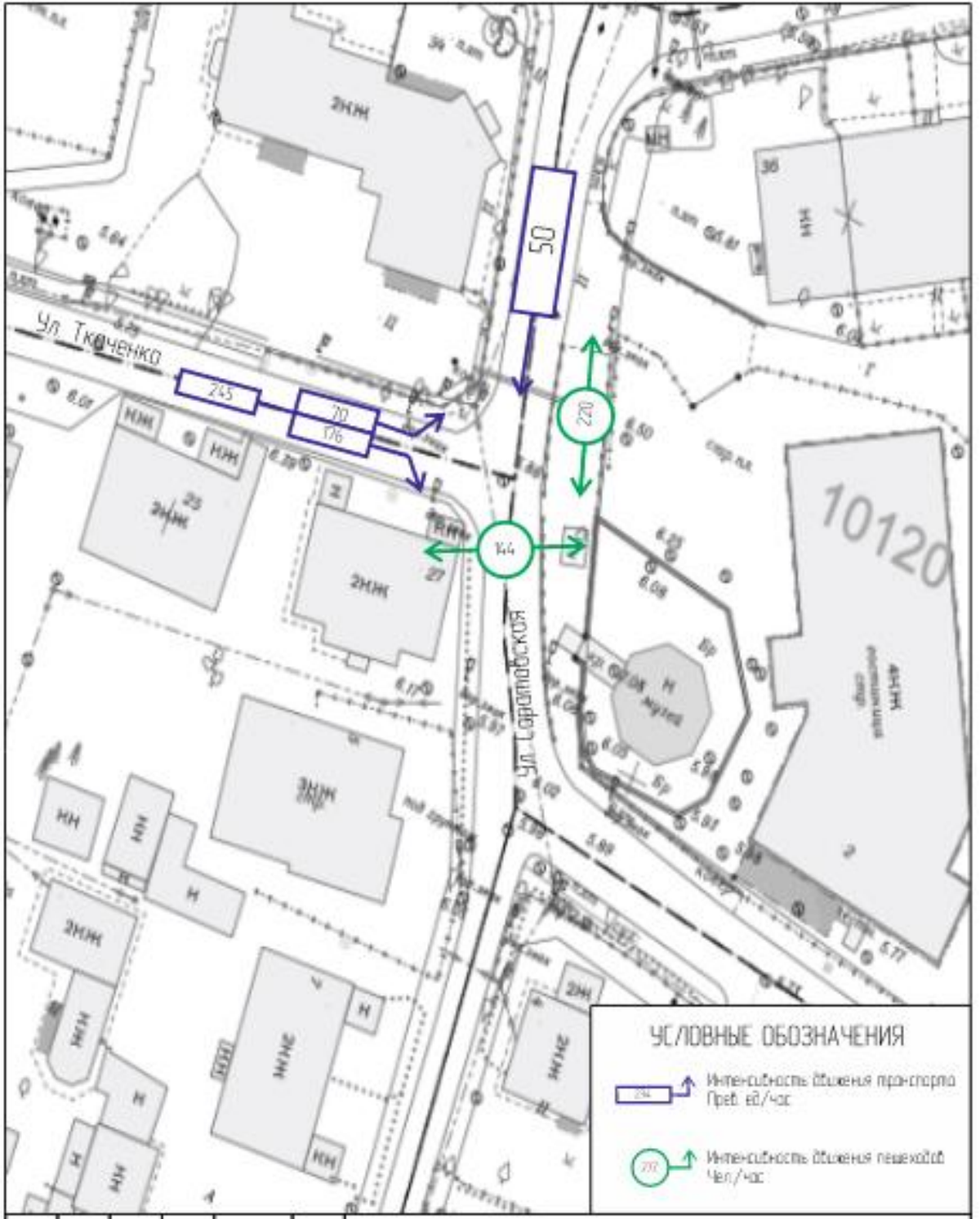
Изм.	Кол.	Лист	№ до	Подпись	Дата

ПОДД -001-002-2021-30

Лист

15

9.



Инв. №

Подпись и дата

Взам. инв.

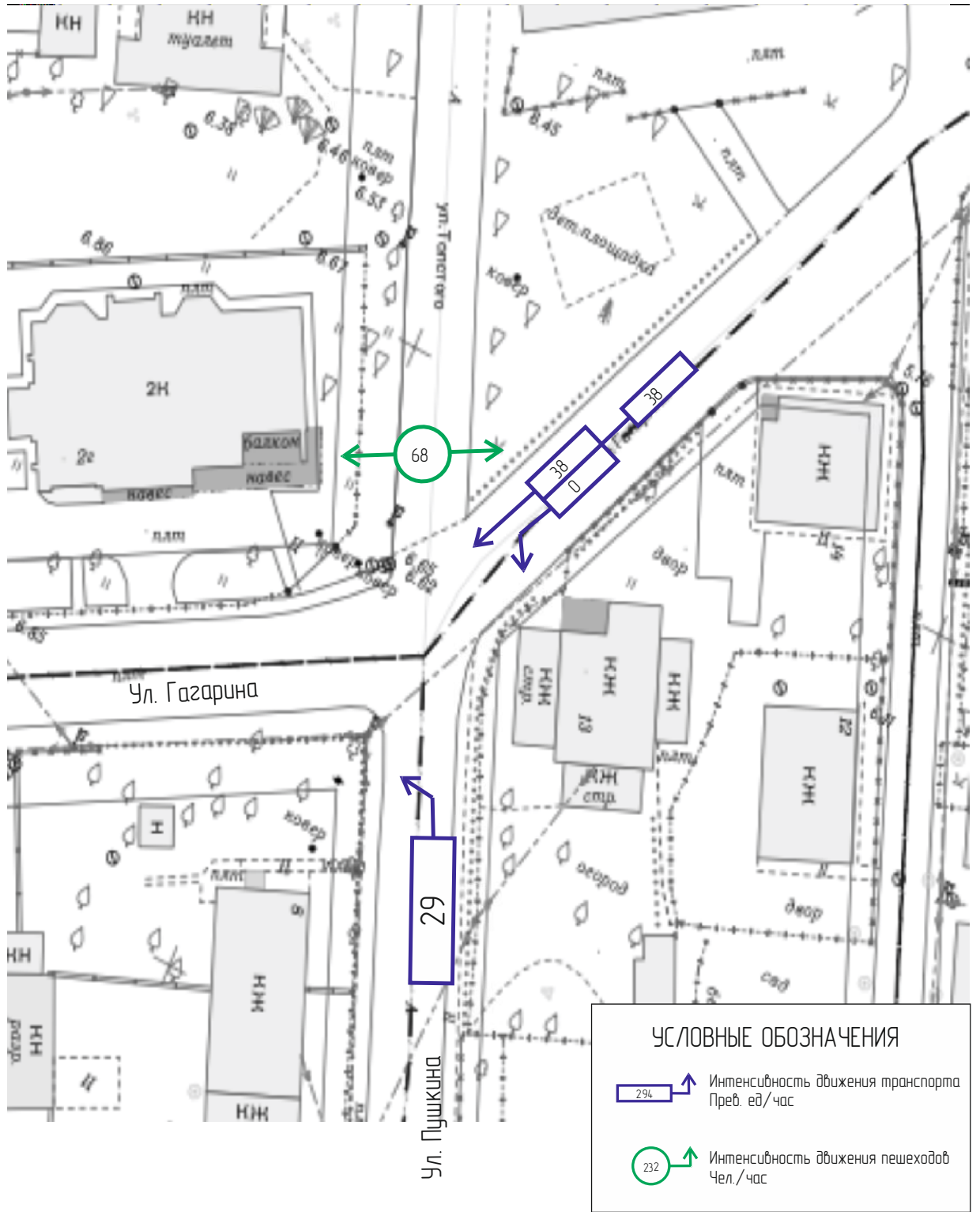
Изм.	Код.	Лист	Нодел	Подпись	Дата

ПОДД -001-002-2021-30

Лист

16

10.

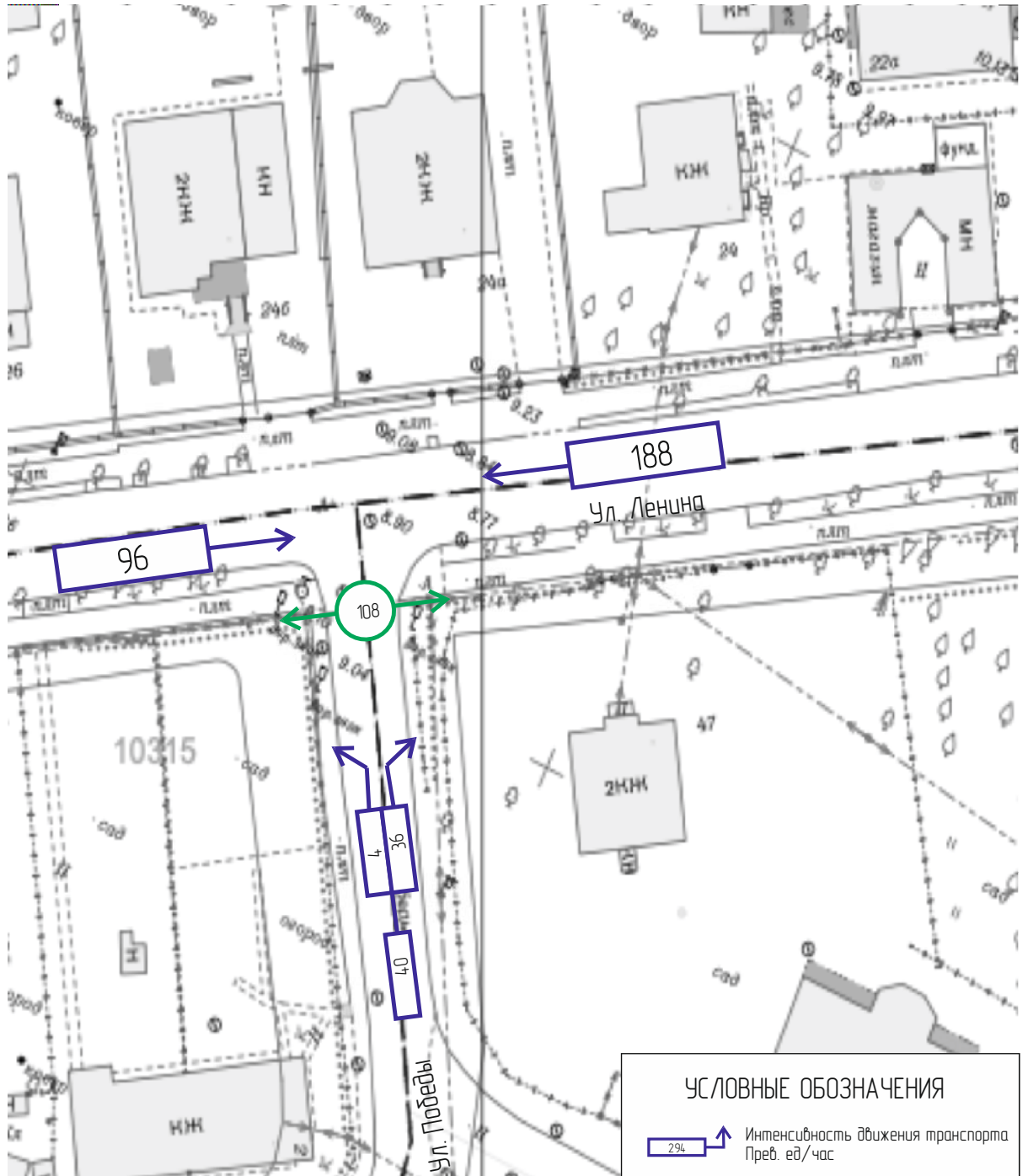


Инв. №	Подпись и дата	Взам. инв.



Изм.	Кол.	Лист	№ до	Подпись	Дата

ПОДД -001-002-2021-30

11.



УСЛОВНЫЕ ОБОЗНАЧЕНИЯ

-  Интенсивность движения транспорта Пред. ед./час
-  Интенсивность движения пешеходов Чел./час

Инв. №

Подпись и дата

Взам. инв.

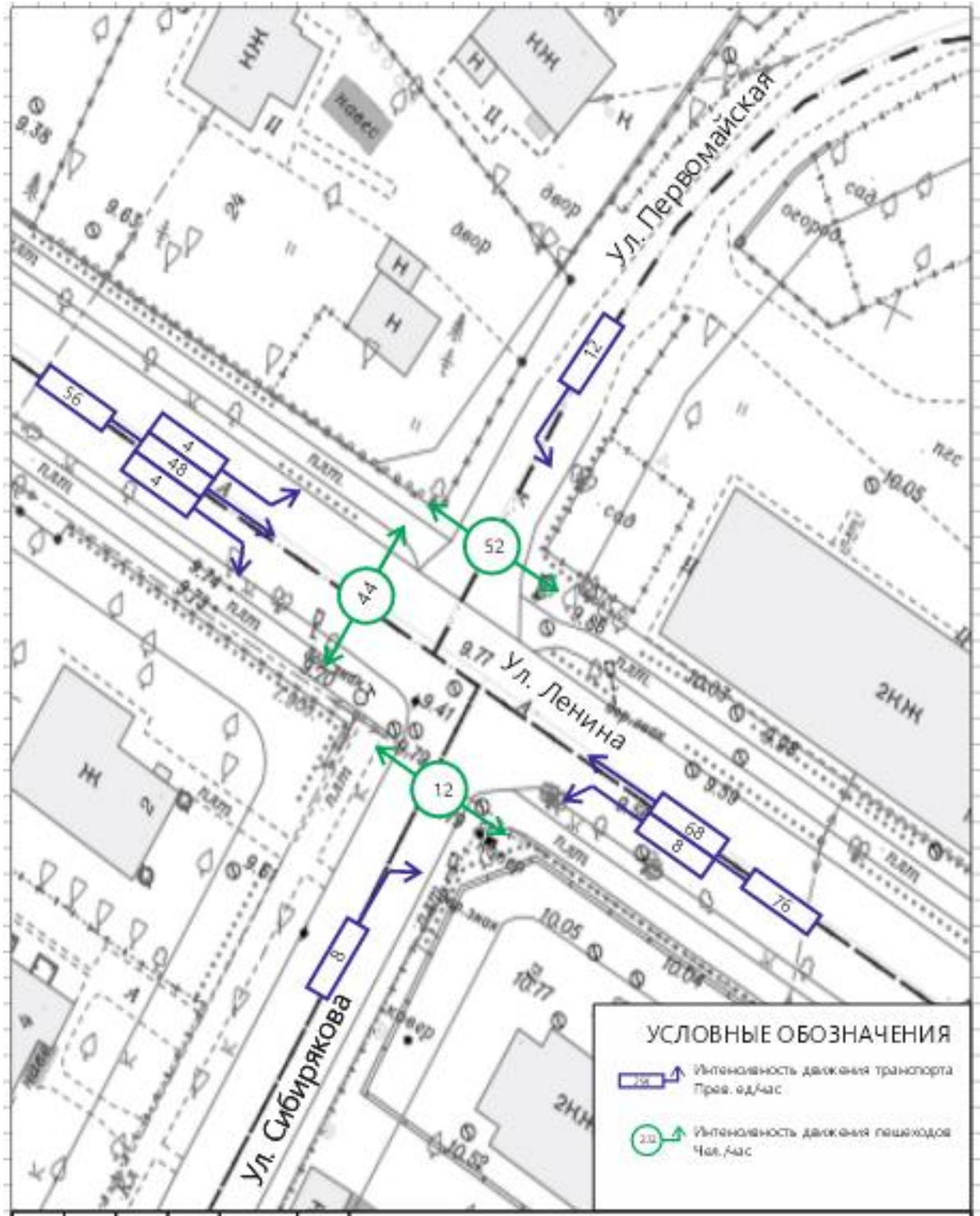
Изм.	Кол.	Лист	№ до	Подпись	Дата

ПОДД -001-002-2021-30

Лист

18

12.



Инв. №

Подпись и дата

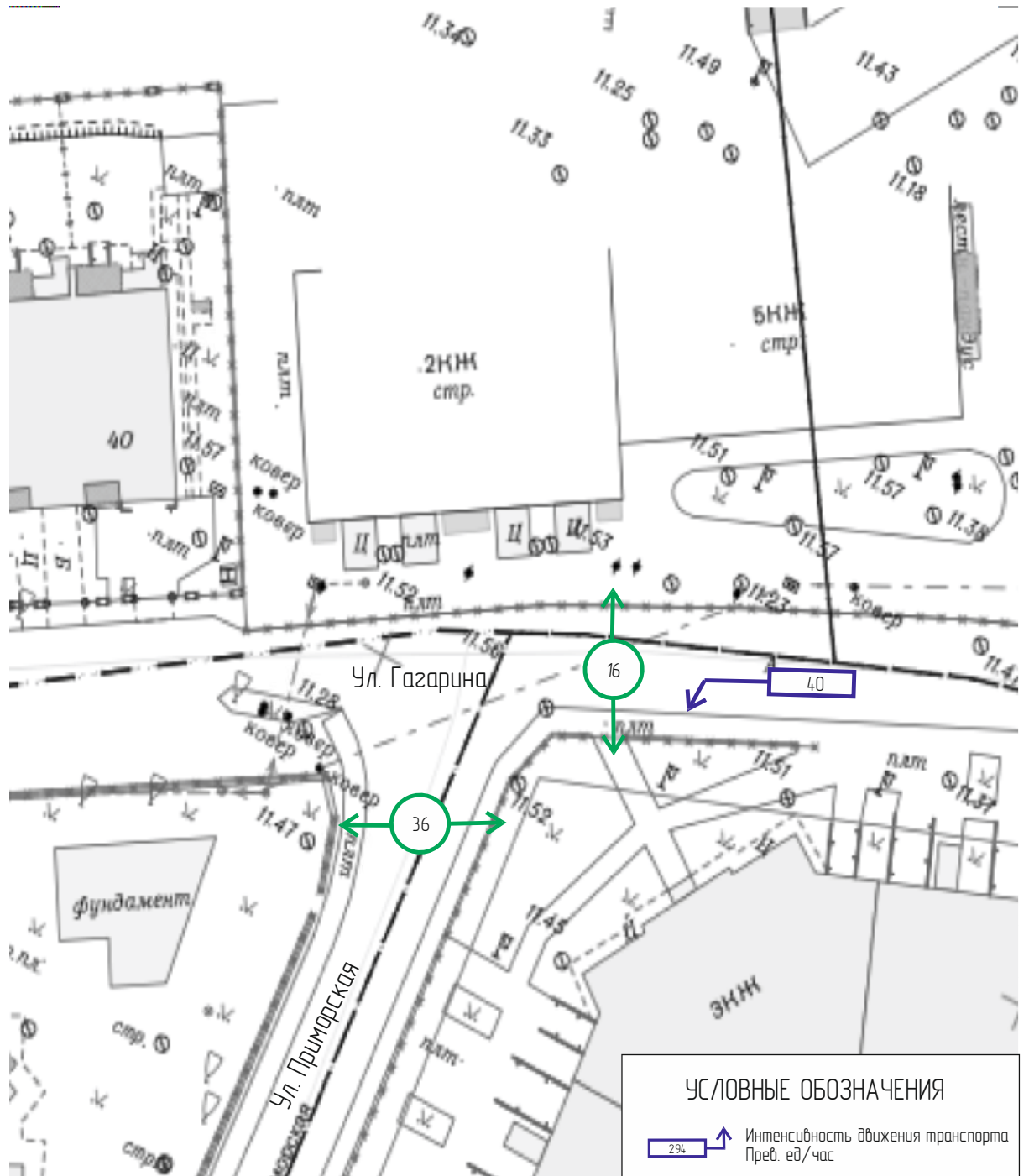
Взам. инв.

Изм.	Кол.	Лист	№ до	Подпись	Дата


ПОДД -001-002-2021-30


Лист

19



УСЛОВНЫЕ ОБОЗНАЧЕНИЯ

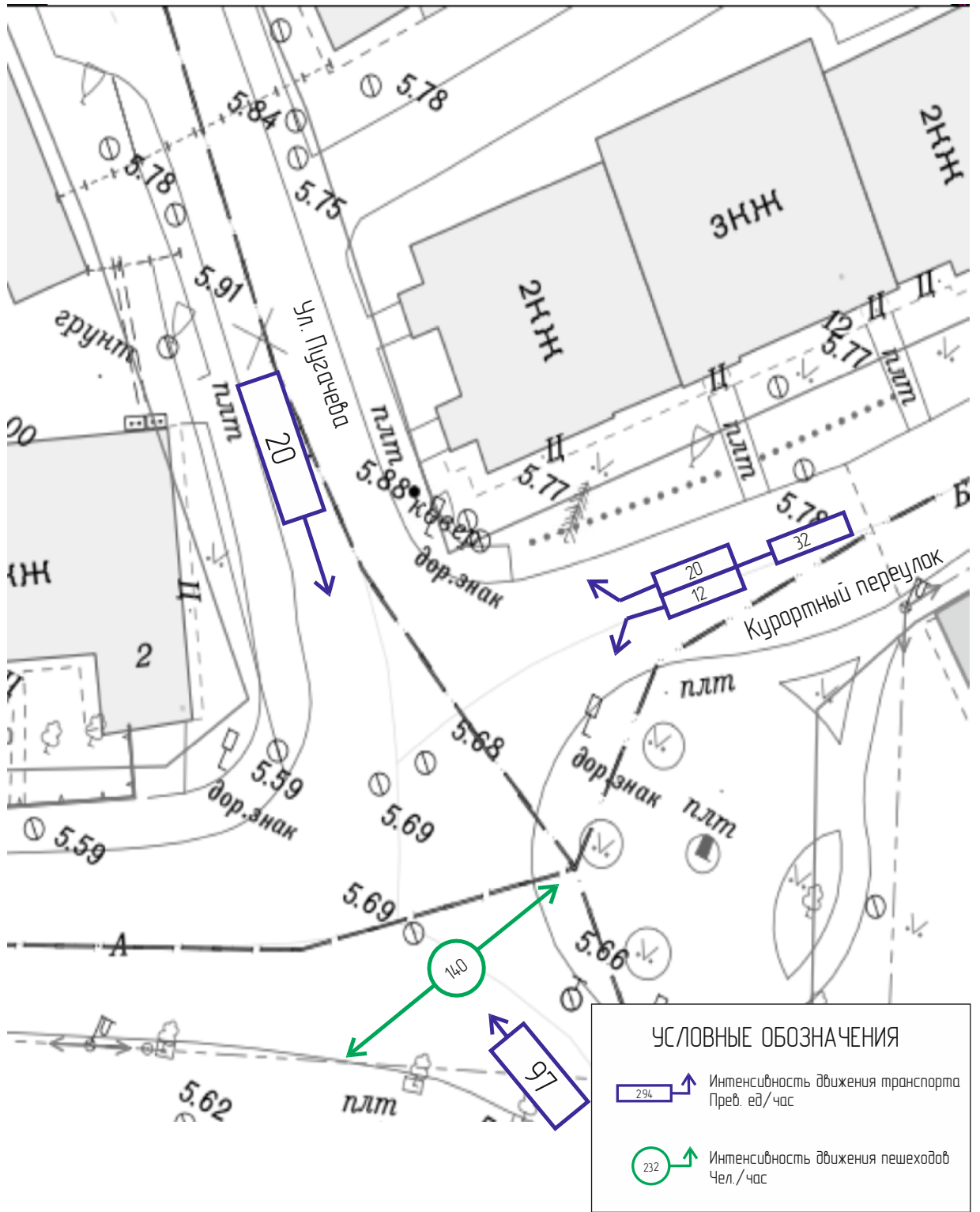
 Интенсивность движения транспорта
Прев. ед./час

 Интенсивность движения пешеходов
Чел./час

Инв. №	Подпись и дата	Взам. инв.

Изм.	Кол.	Лист	Нодел	Подпись	Дата

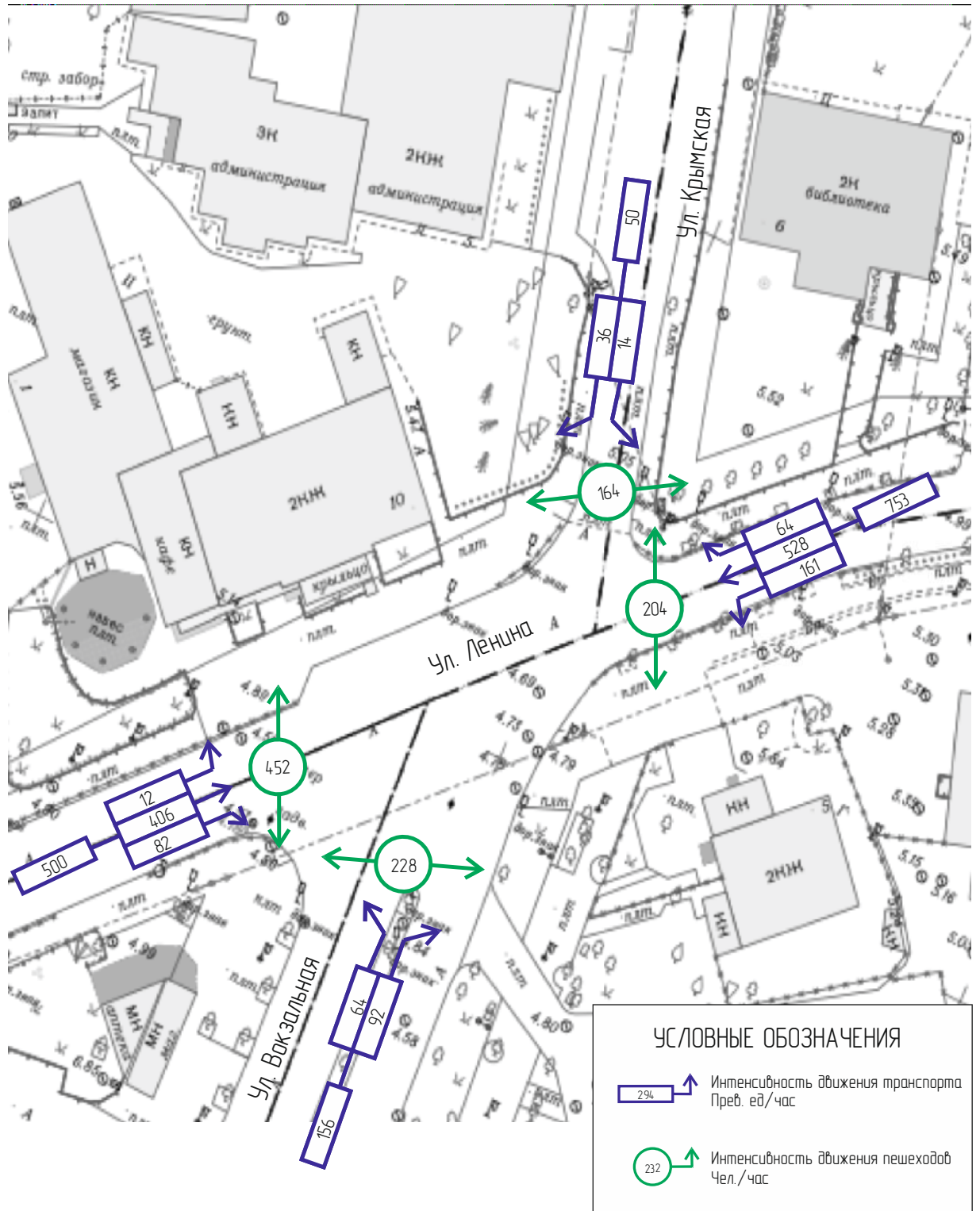
ПОДД -001-002-2021-30



Инв. №	Подпись и дата	Взам. инв.

Изм.	Кол.	Лист	№ до	Подпись	Дата

ПОДД -001-002-2021-30



Инв. №	Подпись и дата	Взам. инв.

Изм.	Кол.	Лист	Нодел	Подпись	Дата

1.8. Анализ аварийности.

Сведения о дорожно-транспортных происшествиях

Зеленоградск с 01.01.2018 по 31.12.2020

Дата, вид и место ДТП	Недостатки транспортно-эксплуатационного состояния дороги	Объекты УДС	Непосредственные нарушения ПДД	Сопутствующие нарушения ПДД
12:30 18.11.2020 <u>Наезд на пешехода</u> № 270008538 Калининградская область, Зеленоградский район, Зеленоградск Тургенева ул, дом 10Б Ранено 1 детей 1 Погибло 0 детей 0	Отсутствие недостатков транспортно-эксплуатационного состояния проезжей части	Перегон (нет объектов на месте ДТП)	Неожиданный выход из-за стоящего ТС	Оставление места ДТП
13:42 05.11.2020 <u>Наезд на пешехода</u> № 270008182 Калининградская область, Зеленоградский район, Зеленоградск Ранено 1 детей 0 Погибло 0 детей 0	Отсутствие недостатков транспортно-эксплуатационного состояния проезжей части	Перегон (нет объектов на месте ДТП)	Несоблюдение условий, разрешающих движение транспорта задним ходом	Сопутствующие нарушения не выявлены
16:55 04.11.2020 <u>Наезд на пешехода</u> № 270008162 Калининградская область, Зеленоградский район, Зеленоградск Тургенева ул, дом 12Д Ранено 1 детей 0 Погибло 0 детей 0	Отсутствие недостатков транспортно-эксплуатационного состояния проезжей части	Нерегулируемый перекрёсток неравнозначных улиц (дорог) Нерегулируемый пешеходный переход	Нарушение правил проезда пешеходного перехода	Сопутствующие нарушения не выявлены

Инд. №	Подпись и дата	Взам. инв.

Изм.	Кол.	Лист	№ до	Подпись	Дата

ПОДД -001-002-2021-30

Лист

23

Дата, вид и место ДТП	Недостатки транспортно-эксплуатационного состояния дороги	Объекты УДС	Непосредственные нарушения ПДД	Сопутствующие нарушения ПДД
14:40 28.10.2020 <u>Столкновение</u> № 270007963 Калининградская область, Зеленоградский район, Зеленоградск Ленина ул, дом 20 Ранено 1 детей 0 Погибло 0 детей 0	Отсутствие недостатков транспортно-эксплуатационного состояния проезжей части	Нерегулируемый перекрёсток неравнозначных улиц (дорог)	Несоблюдение очередности проезда	Нарушение правил применения мотошлема
21:20 12.09.2020 <u>Столкновение</u> № 270006686 Калининградская область, Зеленоградский район, Зеленоградск Центральная ул, дом 1 дорога Зеленоградск-Приморск через Светлогорск, 1.6 км. Ранено 2 детей 0 Погибло 0 детей 0	Отсутствие недостатков транспортно-эксплуатационного состояния проезжей части	Нерегулируемый перекрёсток неравнозначных улиц (дорог)	Несоблюдение очередности проезда	Сопутствующие нарушения не выявлены
09:59 21.08.2020 <u>Наезд на пешехода</u> № 270005998 Калининградская область, Зеленоградский район, Зеленоградск Тургенева ул, дом 4 Ранено 1 детей 0 Погибло 0 детей 0	Отсутствие недостатков транспортно-эксплуатационного состояния проезжей части	Нерегулируемый перекрёсток неравнозначных улиц (дорог)	Переход через проезжую часть вне пешеходного перехода в зоне его видимости либо при наличии в непосредственной близости подземного (надземного) пешеходного перехода	Сопутствующие нарушения не выявлены

Инв. №	Подпись и дата	Взам. инв.
Изм.	Кол.	Лист
№ до	Подпись	Дата

ПОДД -001-002-2021-30

Лист

24

Дата, вид и место ДТП	Недостатки транспортно-эксплуатационного состояния дороги	Объекты УДС	Непосредственные нарушения ПДД	Сопутствующие нарушения ПДД
17:10 11.08.2020 <u>Наезд на пешехода</u> № 270005714 Калининградская область, Зеленоградский район, Зеленоградск Тургенева ул, дом 12д Ранено 1 детей 0 Погибло 0 детей 0	Отсутствие дорожных знаков в необходимых местах	Перегон (нет объектов на месте ДТП)	Переход через проезжую часть вне пешеходного перехода в зоне его видимости либо при наличии в непосредственной близости подземного (надземного) пешеходного перехода	Сопутствующие нарушения не выявлены
19:20 29.05.2020 <u> Столкновение</u> № 270003563 Калининградская область, Зеленоградский район, Зеленоградск Магистральная улица ул, дом 1 Ранено 2 детей 1 Погибло 0 детей 0	Отсутствие недостатков транспортно-эксплуатационного состояния проезжей части	Нерегулируемый перекрёсток равнозначных улиц (дорог)	Несоблюдение очередности проезда	Сопутствующие нарушения не выявлены
17:00 29.05.2020 <u>Наезд на пешехода</u> № 270003561 Калининградская область, Зеленоградский район, Зеленоградск Ранено 1 детей 0 Погибло 0 детей 0	Отсутствие недостатков транспортно-эксплуатационного состояния проезжей части	Автостоянка (отделенная от проезжей части)	Нарушение правил остановки и стоянки Нахождение на проезжей части без цели её перехода	Нарушение требований дорожных знаков
15:45 07.05.2020 <u>Столкновение</u> № 270003019 Калининградская область, Зеленоградский район, Зеленоградск дорога Подъезд к г. Зеленоградску,	Отсутствие недостатков транспортно-эксплуатационного состояния проезжей части	Регулируемый пешеходный переход Регулируемый перекресток	Несоблюдение очередности проезда	Сопутствующие нарушения не выявлены

Инв. №	Подпись и дата	Взам. инв.

Изм.	Кол.	Лист	Но до	Подпись	Дата

ПОДД -001-002-2021-30

Лист

25

Дата, вид и место ДТП	Недостатки транспортно-эксплуатационного состояния дороги	Объекты УДС	Непосредственные нарушения ПДД	Сопутствующие нарушения ПДД
2.3 км. Ранено 1 детей 0 Погибло 0 детей 0				
16:45 12.04.2020 <u>Съезд с дороги</u> № 270002575 Калининградская область, Зеленоградский район, Зеленоградск Окружная ул, дом 26 дорога Сосновка- Куршская Коса, 2.2 км. Ранено 1 детей 0 Погибло 0 детей 0	Отсутствие тротуаров (пешеходных дорожек) Отсутствие освещения	Нерегулируемый перекрёсток неравнозначных улиц (дорог)	Превышение установленной скорости движения	Несоблюдение требований ОСАГО
15:55 19.02.2020 <u>Наезд на велосипедиста</u> № 270001292 Калининградская область, Зеленоградский район, Зеленоградск Московская ул, дом 45 Ранено 1 детей 0 Погибло 0 детей 0	Отсутствие, плохая различимость горизонтальной разметки проезжей части	Нерегулируемый перекрёсток неравнозначных улиц (дорог)	Несоблюдение очередности проезда	Сопутствующие нарушения не выявлены
19:51 29.12.2019 <u>Наезд на пешехода</u> № 270011141 Калининградская область, Зеленоградский район, Зеленоградск Тургенева ул, дом 10 Ранено 1 детей 0 Погибло 0 детей 0	Отсутствие недостатков транспортно-эксплуатационного состояния проезжей части	Остановка общественного транспорта	Переход через проезжую часть вне пешеходного перехода в зоне его видимости либо при наличии в непосредственной близости подземного (надземного) пешеходного перехода	Сопутствующие нарушения не выявлены

Инв. №	Подпись и дата	Взам. инв.

Изм.	Кол.	Лист	№ до	Подпись	Дата

ПОДД -001-002-2021-30

Дата, вид и место ДТП	Недостатки транспортно-эксплуатационного состояния дороги	Объекты УДС	Непосредственные нарушения ПДД	Сопутствующие нарушения ПДД
20:15 16.11.2019 <u>Съезд с дороги</u> № 270009720 Калининградская область, Зеленоградский район, Зеленоградск Окружная ул, дом 14 дорога Зеленоградск-Приморск через Светлогорск, 1.75 км. Ранено 4 детей 0 Погибло 0 детей 0	Отсутствие недостатков транспортно-эксплуатационного состояния проезжей части	Перегон (нет объектов на месте ДТП)	Другие нарушения ПДД водителями	Нарушение правил перевозки людей Нарушения водителями правил применения ремней безопасности (если не пристегнут пассажир) Нарушение правил применения ремней безопасности пассажиром Нарушение правил применения ремней безопасности пассажиром Нарушение правил применения ремней безопасности пассажиром
01:00 26.10.2019 <u>Опрокидывание</u> № 270008994 Калининградская область, Зеленоградский район, Зеленоградск дорога Подъезд к г. Зеленоградску, 3.2 км. Ранено 1 детей 0 Погибло 1 детей 0	Отсутствие недостатков транспортно-эксплуатационного состояния проезжей части	Перегон (нет объектов на месте ДТП)	Другие нарушения ПДД водителями	Сопутствующие нарушения не выявлены
18:10 01.10.2019 <u>Столкновение</u> № 270008211 Калининградская область, Зеленоградский район, Зеленоградск дорога Подъезд к г. Зеленоградску, 3.12 км. Ранено 1 детей 0 Погибло 0 детей 0	Отсутствие недостатков транспортно-эксплуатационного состояния проезжей части	Регулируемый пешеходный переход Регулируемый перекресток	Несоблюдение очередности проезда	Сопутствующие нарушения не выявлены

Инд. № Подпись и дата Взам. инв.

Изм.	Кол.	Лист	№ до	Подпись	Дата

ПОДД -001-002-2021-30

Лист

27

Дата, вид и место ДТП	Недостатки транспортно-эксплуатационного состояния дороги	Объекты УДС	Непосредственные нарушения ПДД	Сопутствующие нарушения ПДД
15:20 13.09.2019 <u>Опрокидывание</u> № 270007675 Калининградская область, Зеленоградский район, Зеленоградск	Отсутствие недостатков транспортно-эксплуатационного состояния проезжей части	Пешеходная зона	Несоответствие скорости конкретным условиям движения	Сопутствующие нарушения не выявлены
Ранено 2 детей 0 Погибло 0 детей 0				
15:50 07.09.2019 <u>Наезд на велосипедиста</u> № 270007392 Калининградская область, Зеленоградский район, Зеленоградск Сибирякова ул, дом 16	Отсутствие, плохая различимость горизонтальной разметки проезжей части Отсутствие дорожных знаков в необходимых местах	Нерегулируемый перекрёсток равнозначных улиц (дорог)	Выезд на полосу встречного движения	Сопутствующие нарушения не выявлены
Ранено 1 детей 0 Погибло 0 детей 0				
22:35 15.07.2019 <u>Наезд на пешехода</u> № 270005590 Калининградская область, Зеленоградский район, Зеленоградск дорога Подъезд к г. Зеленоградску, 1.6 км.	Недостаточное освещение	Нерегулируемый перекрёсток неравнозначных улиц (дорог) Нерегулируемый пешеходный переход	Нарушение правил проезда пешеходного перехода	Несоответствие скорости конкретным условиям движения
Ранено 1 детей 1 Погибло 0 детей 0				
13:00 15.07.2019 <u>Наезд на пешехода</u> № 270008698 Калининградская область, Зеленоградский район, Зеленоградск	Отсутствие недостатков транспортно-эксплуатационного состояния проезжей части	Пешеходная зона	Другие нарушения ПДД водителями Неожиданный выход из-за сооружений (деревьев)	Иные нарушения ПДД пешеходом

Инв. №	Подпись и дата	Взам. инв.

Изм.	Кол.	Лист	№ до	Подпись	Дата

ПОДД -001-002-2021-30

Лист

28

Дата, вид и место ДТП	Недостатки транспортно-эксплуатационного состояния дороги	Объекты УДС	Непосредственные нарушения ПДД	Сопутствующие нарушения ПДД
<p>Ранено 1 детей 1 Погибло 0 детей 0</p>				
<p>07:20 10.06.2019 <u>Опрокидывание</u> № 270004501 Калининградская область, Зеленоградский район, Зеленоградск Победы ул, дом 1</p> <p>Ранено 2 детей 0 Погибло 0 детей 0</p>	Дефекты покрытия	Перегон (нет объектов на месте ДТП)	Нарушение правил расположения ТС на проезжей части	Управление ТС лицом, не имеющим права на управление ТС Управление ТС лицом, находящимся в состоянии алкогольного опьянения и не имеющим права управления ТС либо лишенным права управления ТС Несоблюдение требований ОСАГО
<p>15:00 29.05.2019 <u>Наезд на пешехода</u> № 270004135 Калининградская область, Зеленоградский район, Зеленоградск Московская ул, дом 35</p> <p>Ранено 1 детей 1 Погибло 0 детей 0</p>	Отсутствие недостатков транспортно-эксплуатационного состояния проезжей части	Нерегулируемый перекрёсток неравнозначных улиц (дорог)	Неожиданный выход из-за сооружений (деревьев)	Сопутствующие нарушения не выявлены
<p>15:43 15.10.2018 <u>Наезд на пешехода</u> № 270009672 Калининградская область, Зеленоградский район, Зеленоградск</p> <p>Ранено 1 детей 0 Погибло 0 детей 0</p>	Отсутствие недостатков транспортно-эксплуатационного состояния проезжей части	Перегон (нет объектов на месте ДТП)	Несоблюдение условий, разрешающих движение транспорта задним ходом	Оставление места ДТП

Инв. №	Подпись и дата	Взам. инв.

Изм.	Кол.	Лист	№ до	Подпись	Дата

ПОДД -001-002-2021-30

Лист

29

Дата, вид и место ДТП	Недостатки транспортно-эксплуатационного состояния дороги	Объекты УДС	Непосредственные нарушения ПДД	Сопутствующие нарушения ПДД
12:40 15.10.2018 <u>Наезд на препятствие</u> № 270009055 Калининградская область, Зеленоградский район, Зеленоградск 1-й Железнодорожный переулок пер, дом 13 Ранено 1 детей 0 Погибло 0 детей 0	Отсутствие недостатков транспортно-эксплуатационного состояния проезжей части	Перегон (нет объектов на месте ДТП)	Нарушение правил расположения ТС на проезжей части	Нарушение правил пользования внешними световыми приборами Нарушения водителями правил применения ремней безопасности (если не пристегнут водитель) Другие нарушения ПДД водителями
14:40 10.10.2018 <u>Наезд на пешехода</u> № 270008919 Калининградская область, Зеленоградский район, Зеленоградск Железнодорожная ул, дом 24 Ранено 1 детей 0 Погибло 0 детей 0	Отсутствие недостатков транспортно-эксплуатационного состояния проезжей части	Нерегулируемый пешеходный переход	Нарушение правил проезда пешеходного перехода	Сопутствующие нарушения не выявлены
18:45 15.09.2018 <u>Столкновение</u> № 270008021 Калининградская область, Зеленоградский район, Зеленоградск Тургенева ул, дом 4 Ранено 1 детей 1 Погибло 0 детей 0	Отсутствие недостатков транспортно-эксплуатационного состояния проезжей части	Нерегулируемый перекрёсток неравнозначных улиц (дорог)	Неправильный выбор дистанции	Управление ТС лицом, не имеющим соответствующей категории на управление ТС данного вида Управление ТС в состоянии алкогольного опьянения Оставление места ДТП Несоблюдение требований ОСАГО

Инв. №	Подпись и дата	Взам. инв.

Изм.	Кол.	Лист	№ до	Подпись	Дата

ПОДД -001-002-2021-30

Лист

30

Дата, вид и место ДТП	Недостатки транспортно-эксплуатационного состояния дороги	Объекты УДС	Непосредственные нарушения ПДД	Сопутствующие нарушения ПДД
22:40 24.06.2018 <u>Наезд на пешехода</u> № 270005464 Калининградская область, Зеленоградский район, Зеленоградск Окружная ул, дом 7 Ранено 1 детей 0 Погибло 0 детей 0	Неудовлетворительное состояние обочин	Перегон (нет объектов на месте ДТП)	Переход через проезжую часть вне пешеходного перехода в зоне его видимости либо при наличии в непосредственной близости подземного (надземного) пешеходного перехода	Сопутствующие нарушения не выявлены

СВОДКА ДТП
Зеленоградск с 01.01.2018 по 31.12.2020

№	Наименование	Количество
1.	Количество ДТП	27
2.	Погибло	1
3.	Ранено	34
4.	Погибло детей до 18 лет	0
5.	Ранено детей до 18 лет	6
6.	Погибло детей до 16 лет	0
7.	Ранено детей до 16 лет	5
8.	Повреждено ТС	30

Инв. №	Подпись и дата	Взам. инв.

Изм.	Кол.	Лист	№ до	Подпись	Дата

ПОДД -001-002-2021-30

1.9. Обследование интенсивности и состава транспортных потоков.

Для проведения обследования интенсивности и состава транспортного потока определены 15 узлов на УДС с размещением стационарных постов учета. Выбор мест постов учета позволяет получить расчетным путем интенсивности движения не только на пересечениях, но и на перегонах УДС.

Места размещения точек обследования интенсивности указаны в разделе Графические материалы на листе «Схема постов учета движения и узлов с предложениями по перепланировке».

Итоговые картограммы интенсивности движения транспорта и состава транспортных потоков и пешеходов находятся в разделе Графические материалы на листах «Картограмма интенсивности транспорта и пешеходов».

Результаты обследования интенсивности транспортных потоков и пешеходов приняты за основу подготовленных в рамках данного Контракта предложений по изменению геометрических параметров узлов УДС и проектных решений Раздела 2 данного отчета. А также полученные расчетные параметры транспортных и пешеходных потоков будут использованы при разработке ПОДД на УДС г. Зеленоградска.

Инв. №	Подпись и дата	Взам. инв.

Изм.	Кол.	Лист	№ до	Подпись	Дата

ПОДД -001-002-2021-30

Лист

32