

ОБЩЕСТВО С ОГРАНИЧЕННОЙ ОТВЕТСТВЕННОСТЬЮ

ДОРСЕРВИС - КАЛИНИНГРАД

236023 Россия, г. Калининград, ул. Ломоносова, 101
Тел./факс: 8(401)256-90-16, e-mail: dorservzap@mail.ru
Свидетельство № 39001138621 от 06.02.2008

«УТВЕРЖДАЮ»

Глава администрации

муниципального образования

«Зеленоградского муниципального

округа Калининградской области»



Кошевой С.А.

03 2023 г.

АВТОМОБИЛЬНАЯ ДОРОГА ОБЩЕГО ПОЛЬЗОВАНИЯ
РЕГИОНАЛЬНОГО ИЛИ МЕЖМУНИЦИПАЛЬНОГО ЗНАЧЕНИЯ,
ОТНОСЯЩАЯСЯ К СОБСТВЕННОСТИ
КАЛИНИНГРАДСКОЙ ОБЛАСТИ.

ЛЮБЛИНО – ЧЕРЕПАНОВО.

КАПИТАЛЬНЫЙ РЕМОНТ.

УСТРОЙСТВО АВТОБУСНОЙ ОСТАНОВКИ, КМ 4+200

(ПОС. «САЛЕМ»)

ПРОЕКТНАЯ ДОКУМЕНТАЦИЯ

Проект компенсационного озеленения

2214/5-ПКО

2023

ОБЩЕСТВО С ОГРАНИЧЕННОЙ ОТВЕТСТВЕННОСТЬЮ

ДОРСЕРВИС - КАЛИНИНГРАД

236023 Россия, г. Калининград, ул. Ломоносова, 101
Тел./факс: 8(401)256-90-16, e-mail: dorservzap@mail.ru
Свидетельство № 39001138621 от 06.02.2008

АВТОМОБИЛЬНАЯ ДОРОГА ОБЩЕГО ПОЛЬЗОВАНИЯ
РЕГИОНАЛЬНОГО ИЛИ МЕЖМУНИЦИПАЛЬНОГО ЗНАЧЕНИЯ,
ОТНОСЯЩАЯСЯ К СОБСТВЕННОСТИ
КАЛИНИНГРАДСКОЙ ОБЛАСТИ.

ЛЮБЛИНО – ЧЕРЕПАНОВО.

КАПИТАЛЬНЫЙ РЕМОНТ.

УСТРОЙСТВО АВТОБУСНОЙ ОСТАНОВКИ, КМ 4+200
(ПОС. «САЛЕМ»)


ПРОЕКТНАЯ ДОКУМЕНТАЦИЯ

Проект компенсационного озеленения

2214/5-ПКО

Генеральный директор
ООО «ДОРСЕРВИС - КАЛИНИНГРАД»

Главный инженер



И.М. Кованёв

А.В. Бордак

2023

Обозначение	Наименование	
2214/5-ПКО.С	Содержание раздела	2
	Текстовая часть	
2214/5-ПКО.ПЗ	Пояснительная записка	3
	Перечётная ведомость зеленых насаждений	6
	Графическая часть	
2214/5-ПКО	План таксации М 1:500	8
2214/5-ПКО	План компенсационного озеленения М 1:500	9
	Акт лесопатологического обследования древесно-кустарниковой растительности	10

Согласовано	

Взам. инв. №

Подп. и дата

Инв. № подл.

Изм.	Код.уч	Лист	№	Подпись	Дата
Разраб.		Гарная		<i>Гарная</i>	02.23
Рук.гр.		Базанов		<i>Базанов</i>	02.23
Н.контр.		Бордак		<i>Бордак</i>	02.23
ГИП		Скорикова		<i>Скорикова</i>	02.23

2214/5-ПКО.С		
Содержание раздела	Стадия	Листов
	П	1
ООО «ДОРСЕРВИС - КАЛИНИНГРАД»		

1. Общие сведения.

Проект компенсационного озеленения подготовлен в соответствии с Законом Калининградской области от 21 декабря 2006 года № 100 Об охране зеленых насаждений (с изменениями на 7 июля 2022 года).

Компенсационное озеленение проводится в соответствии с настоящим проектом компенсационного озеленения, утвержденным органом местного самоуправления в установленном им порядке.

Утвержденный органами местного самоуправления проект компенсационного озеленения подлежит размещению на официальном сайте органа местного самоуправления в информационно-телекоммуникационной сети "Интернет" в течение 10 календарных дней со дня его утверждения.

Информация об утвержденном органом местного самоуправления проекте компенсационного озеленения в течение 10 календарных дней со дня его утверждения направляется органом местного самоуправления в Уполномоченный орган.

При капитальном ремонте автобусной остановки на автомобильной дороге «Люблино – Черепаново» км 4+200 Зеленоградского района Калининградской области в полосу отвода попадает 5 деревьев, 5 необходимо вырубить (см. «План таксации» и «Перечётная ведомость зеленых насаждений») площадь вырубки – 83,0 м².

Настоящим проектом компенсационного озеленения предлагаются мероприятия по осуществлению посадки 5 саженцев деревьев породы дуб черешчатый пирамидальный, высотой 2-3м с комом земли 0,50*0,50м и обхватом ствола 12-14см при возрасте 9-10 лет (см. «План компенсационного озеленения»).

Согласно постановлению правительства Калининградской области № 521 от 05 октября 2022 года «Об определении экологической ценности видов (пород) зеленых насаждений и правил замены видов (пород) зеленых насаждений при проведении компенсационного озеленения на территории Калининградской области» приложение №1,2, проектом определена общая экологическая ценность вырубаемых и высаживаемых видов (пород) деревьев.

Экологическая ценность вырубаемых видов (пород) деревьев составляет – 49 баллов. Из них:

1. Клён остролистный (Klyon ostrolistnyj) – 2 штуки (22 балла);
2. Липа мелколистная (Lipa melkolistnaya) – 1 штука (9 баллов);
3. Осина (Osina) – 2 штуки (18 баллов).

Согласовано					
Взам. инв. №					
Подп. и дата					
Инв. № подл.					

2214/5-ПКО.ПЗ

Изм.	Кол.уч	Лист	№ док.	Подпись	Дата				
Разработал		Гарная			02.23	Пояснительная записка	Стадия	Лист	Листов
Рук. группы		Базанов			02.23		П	1	3
Норм. контр.		Бордак			02.23		ООО «ДОРСЕРВИС-КАЛИНИНГРАД»		
ГИП		Скорикова			02.23				

Экологическая ценность высаживаемых видов (пород) деревьев составляет – 65 баллов.

Срок посадки саженцев деревьев – сентябрь 2023 г.

Компенсационная стоимость - стоимостная оценка поврежденного или уничтоженного зеленого насаждения, определяемая исходя из породы, вида, возраста, состояния, декоративности, места произрастания зеленого насаждения на день его уничтожения, повреждения.

Плата за компенсационное озеленение - стоимостная оценка затрат на приобретение, высадку зеленых насаждений и их содержание до возраста (состояния), обеспечивающего выполнение зелеными насаждениями их экологических, защитных, рекреационных эстетических и декоративных свойств насаждений.

Вырубка (снос), обрезка и/или пересадка зеленых насаждений на территориях муниципальных образований Калининградской области могут проводиться в случаях осуществления строительства, реконструкции, ремонта, капитального ремонта, объектов капитального строительства, линейных объектов (в том числе автомобильных дорог).

Компенсационная стоимость не взимается при осуществлении вырубки (сноса) зеленых насаждений, расположенных в границах полос отвода (охранных зон) линейных объектов, а также при осуществлении строительства, реконструкции, капитального ремонта, ремонта и содержания автомобильных дорог.

Компенсационное озеленение проводится в обязательном порядке во всех случаях повреждения или уничтожения зеленых насаждений, в том числе в случае повреждения или уничтожения зеленых насаждений в результате пересадки, повлекших прекращение их роста или утрату экологических, защитных, рекреационных, эстетических и декоративных свойств насаждений и должно обеспечивать сохранение установленного уровня озелененности населенного пункта, микрорайона (квартала), группы жилых домов.

Плата за компенсационное озеленение взимается до выдачи разрешительной документации на вырубку (снос), обрезку и/или пересадку зеленых насаждений с учетом всех затрат на приобретение, высадку зеленых насаждений взамен поврежденных или уничтоженных и их содержание до возраста (состояния), обеспечивающего выполнение зелеными насаждениями их экологических, защитных, рекреационных, эстетических и декоративных свойств насаждений.

Компенсационное озеленение проводится в месте, определяемом настоящим проектом компенсационного озеленения, утвержденным органом местного самоуправления.

Компенсационное озеленение, проводимое в случае повреждения или уничтожения зеленых насаждений в границах населенного пункта при строительстве (реконструкции) линейных объектов, производится в границах данного населенного пункта.

Изм. № инв. №
Подп. и дата
Изм. № инв. №

						2214/5-ПКО.ПЗ	Лист
Изм.	Коп.уч.	Лист	№ док.	Подпись	Дата		2

Компенсационное озеленение проводится в срок не позднее одного года со дня выдачи разрешительной документации на вырубку (снос), обрезку и/или пересадку зеленых насаждений, а в случае повреждения, уничтожения зеленых насаждений при осуществлении строительства реконструкции, капитального ремонта объектов капитального строительства компенсационное озеленение проводится не позднее истечения срока действия разрешения на строительство.

Инв. № инв. №	Взам. инв. №	Полн. и дата																																																																													Лист 3
Инв. № инв.	№ инв.	Изм.	Кол.уч.	Лист	№ док.	Подпись	Дата	2214/5-ПКО.ПЗ																		Лист																																																					
																							3																																																								

«Утверждаю»
 Председатель комиссии по учету и вырубке (сносу) зеленых
 насаждений и компенсационному озеленению администрации МО
 «Зеленоградский муниципальный округ Калининградской области»



М.П. от «15» _____ 2023г.

ПЕРЕЧЕТНАЯ ВЕДОМОСТЬ ЗЕЛЕННЫХ НАСАЖДЕНИЙ

По объекту: «Автомобильная дорога общего пользования регионального или межмуниципального значения, относящаяся к собственности Калининградской области, Люблино - Черепаново. Капитальный ремонт, устройство автобусной остановки, км 4+200 (пос. Салем)»

№ п/п	Номер на подеревной съемке	Порода, вид зеленых насаждений	Диаметр ствола (для деревьев -на высоте 1,3м) см	Возраст кустарников, живых изгородей, цветников лет	Площадь, га	Характеристика состояния зеленых насаждений	Заключение (вырубить, пересадить, сохранить)	Примечание
1	2	3	4	5	6	7	8	9
1	1	Клён остролиственный (Klyon ostrolistnyj)	17	-	-	Здоровое	Вырубить	Под строительство
2	2	Клён остролиственный (Klyon ostrolistnyj)	26	-	-	Здоровое	Вырубить	Под строительство
3	3	Липа мелколистная (Lipa melkolistnaya)	70	-	-	Ослабленное	Вырубить	Под строительство
4	4	Осина (Osina)	30	-	-	Здоровое	Вырубить	Под строительство

5	5	Осина (Осин)	30	-	Здоровое	Вырубить	Под строительство
---	---	--------------	----	---	----------	----------	-------------------



Исполнитель Геннадий Александрович Шенников М.П. Шенников И.С.

Проверено комиссией по учету и вырубке (сносу) зеленых насаждений и компенсационному озеленению администрации МО «Зеленоградский муниципальный округ Калининградской области»

По результатам составлен акт обследования зеленых насаждений от « » 2022 г. №

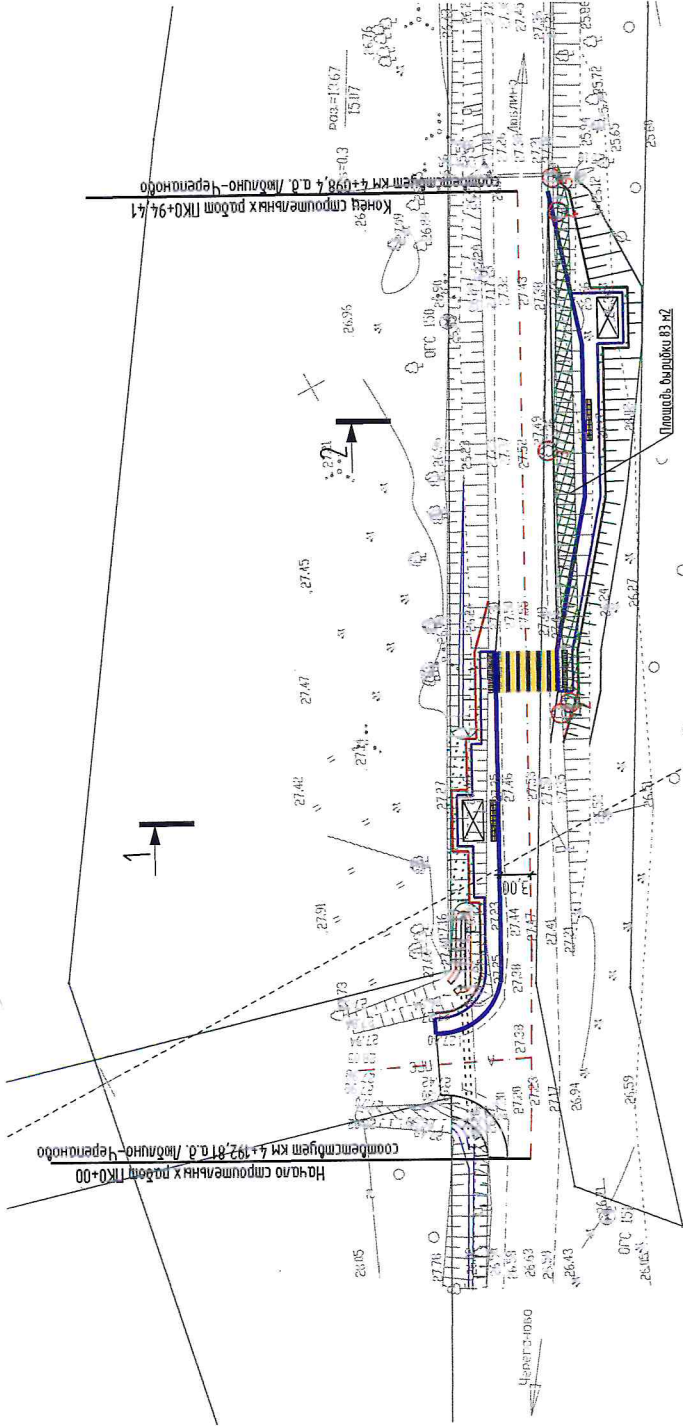
Комиссия:

[Signature]
[Signature]

М.П. Федорова
М.П. Голубев

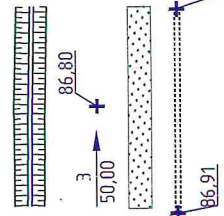
Начало строительных работ ПК0+00
соответствует км 4+192,81 г.о. Люблино - Черепаново

Конец строительных работ ПК0+94,41
соответствует км 4+98,4 г.о. Люблино - Черепаново



УСЛОВНЫЕ ОБОЗНАЧЕНИЯ:

- ось дороги (примыкания, съезда)
- кромка проезжей части
- бортовой камень БР 100.30.18
- пониженный бортовой камень
- бортовой камень БР 100.20.8
- дробка земляного полотна
- границы земельных участков
- водосборная канава (кювет)
- уклон и расстояние по канаве (кювету), отметка дна канавы
- зеленая зона
- водопропускная труба



— зелёные насаждения подлежащие вырубке

2214,15-00С

Автомобильная дорога общего пользования регионального или межмуниципального значения, относящаяся к собственности Калининградской области, Люблино - Черепаново.		Калитальный ремонт, устройство автомобильной остановки, км 4+200 (пос. Сапел)		Лист	Листов
Изм.	Колуч / Лист	№ док	Подпись	Дата	
Разработал	Базанов			10.03.2023	
Рук. группы	Базанов			10.03.2023	
Н. контр.	Бордах			10.03.2023	
	Скорикова			10.03.2023	
Автомобильные дороги			Планирование		
План таксации М1500			ООО "Дорсервис-Калининград"		

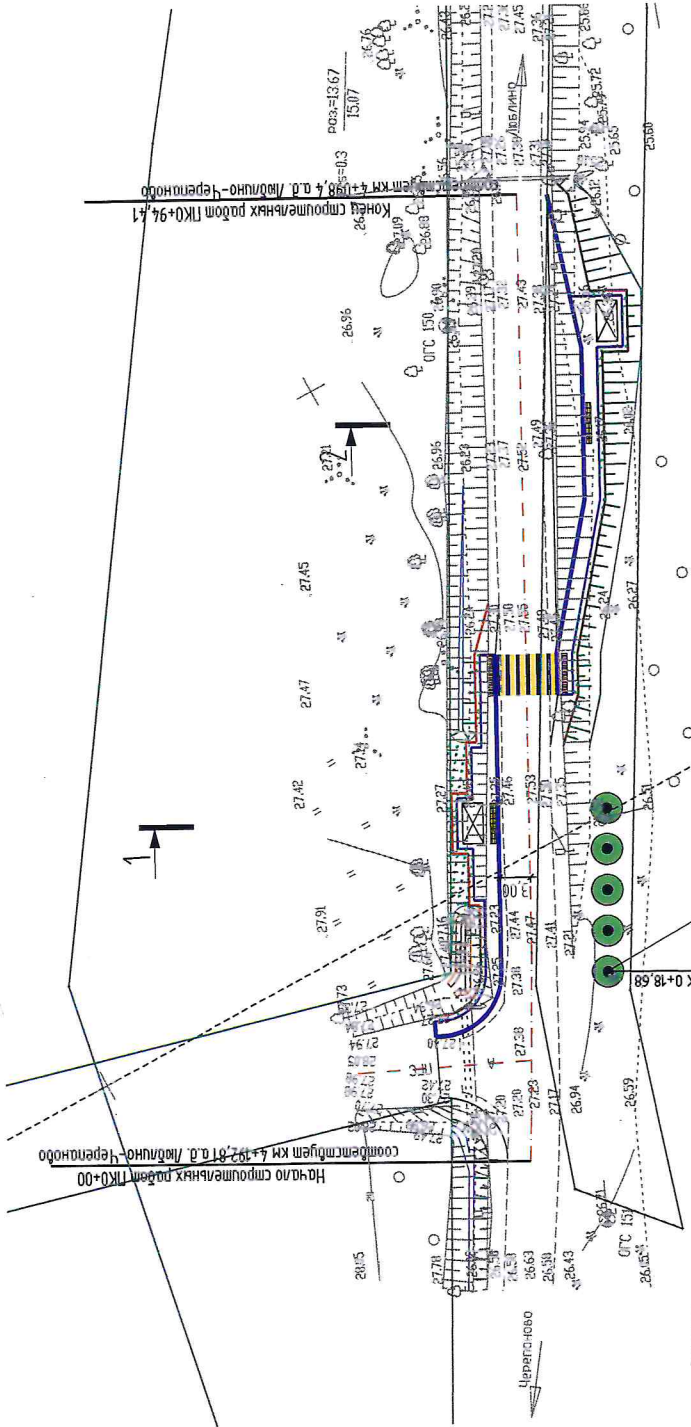
Формат А3

Создано

Взам. инв. №

Подп. и дата

Инд. № подл.

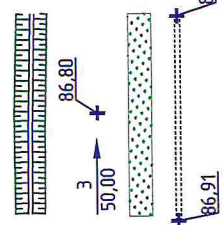


Начало сплошных рамп ТК0+00
соответствует км 4+192,01 в д. Люблино-Черепаново

Конец сплошных рамп ТК0+94,71
соответствует км 4+198,4 в д. Люблино-Черепаново

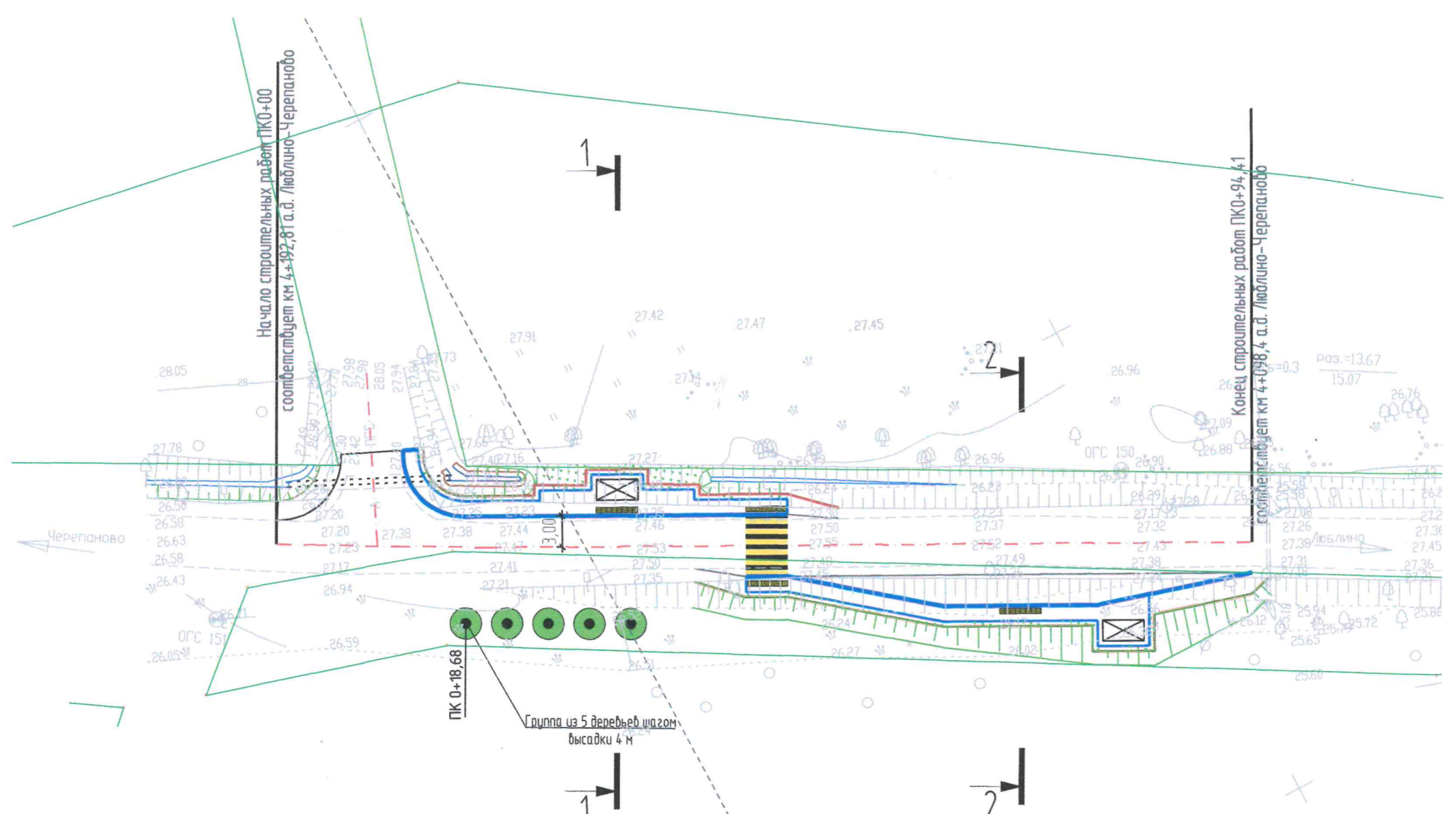
УСЛОВНЫЕ ОБОЗНАЧЕНИЯ:

- ось дороги (примыкания, съезда)
- кромка проезжей части
- бортовой камень БР 100.30.18
- пониженный бортовой камень
- бортовой камень БР 100.20.8
- бровка земляного полотна
- границы земельных участков




















● - компенсационная высадка деревьев

N п/п	Наименование	Обозначение в плане	Ед. измер.	Кол-во	высотой, м	Примечание
1	Дуб черешчатый пирамидальный	●	шт.	5	2-3м	с комом 0,50х0,50м и обухом ствбола 12-14см при возрасте 9-10 лет
Итого:		Деревья:	шт.	5		
22/4/5-00С						
Автомобильная дорога общего пользования регионального или межмуниципального значения, относящаяся к собственности Калининградской области, Люблино - Черепаново.						
Изм.	Колуч	Лист	№ док.	Подпись	Дата	
Разработал	Базанов				02.02.2023	
Рук. группы	Базанов				02.02.2023	
И. компр.	Борбак				02.02.2023	
ГИП	Скорикова				02.02.2023	
				Автомобильные дороги		Лист 2
				План компенсационного озеленения М1500		Лист 2
				ООО "Дорсервис-Калининград"		Лист 2

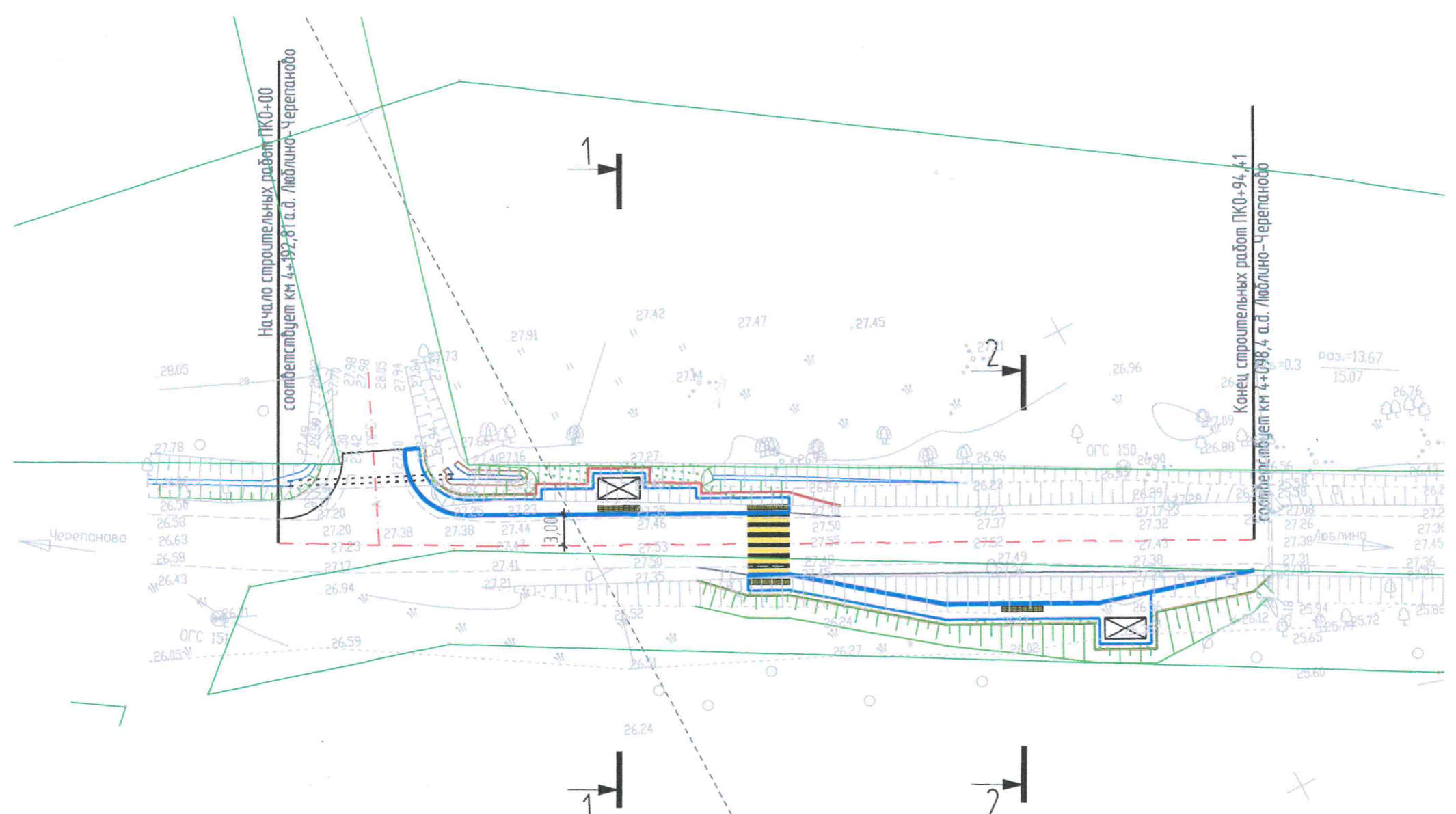


УСЛОВНЫЕ ОБОЗНАЧЕНИЯ:












-  - ось дороги (примыкания, съезда)
-  - кромка проезжей части
-  - бортовой камень БР 100.30.18
-  - пониженный бортовой камень
-  - бортовой камень БР 100.20.8
-  - бровка земляного полотна
-  - границы земельных участков
-  - водосборная канава (кювет)
-  - уклон и расстояние по канаве (кювету), отметка дна канавы
-  - зеленая зона
-  - водопропускная труба
-  - компенсационная высадка деревьев


N п/п	Наименование	Обозначение в плане	Ед. измер.	Кол-во	высотой, м	Примечание
1	Дуб черешчатый пирамидальный		шт.	5	2-3м	с комом 0,50x0,50м и обхватом ствола 12-14см при возрасте 9-10 лет
ИТОГО:		Деревья:	шт.	5		
2214/5-00С						
Автомобильная дорога общего пользования регионального или межмуниципального значения, относящаяся к собственности Калининградской области, Люблино - Черепаново.						
Капитальный ремонт, устройство автобусной остановки, км 4+200 (пос. Салем)						
Изм.	Кол-уч	Лист	№ док.	Подпись	Дата	Стадия
Разработал	Базанов				02.02.2023	Лист
Рук. группы	Базанов				02.02.2023	Листов
						П
						2
						2
Н. контр.	Бордак				02.02.2023	План компенсационного озеленения М1:500
ГИП	Скорикова				02.02.2023	
						ООО "Дорсервис-Калининград"





Инв. № подл.	Подп. и дата	Взам. инв. №



УСЛОВНЫЕ ОБОЗНАЧЕНИЯ:

-  - ось дороги (примыкания, съезда)
-  - кромка проезжей части
-  - бортовой камень БР 100.30.18
-  - пониженный бортовой камень
-  - бортовой камень БР 100.20.8
-  - бровка земляного полотна
-  - границы земельных участков
-  - водосборная канава (кювет)
-  - уклон и расстояние по канаве (кювету), отметка дна канавы
-  - зеленая зона
-  - водопропускная труба

 -зелёные насаждения подлежащие вырубке

						2214/5-00С			
						Автомобильная дорога общего пользования регионального или межмуниципального значения, относящаяся к собственности Калининградской области, Люблино - Черепаново.			
						Капитальный ремонт, устройство автобусной остановки, км 4+200 (пос. Салем)			
Изм.	Кол.уч	Лист	№ док.	Подпись	Дата	Автомобильные дороги	Стадия	Лист	Листов
Разработал	Базанов				02.02.2023		П	1	2
Рук. группы	Базанов				02.02.2023				
Н. контр.	Бордак				02.02.2023	План таксации М1:500	ООО "Дорсервис-Калининград"		
ГИП	Скорикова				02.02.2023				

Инв. № подл.	Подп. и дата	Взам. инв. №



ФЕДЕРАЛЬНОЕ АГЕНТСТВО ЛЕСНОГО ХОЗЯЙСТВА
 ФЕДЕРАЛЬНОЕ БЮДЖЕТНОЕ УЧРЕЖДЕНИЕ
 «РОССИЙСКИЙ ЦЕНТР ЗАЩИТЫ ЛЕСА»
 ФИЛИАЛ ФБУ «РОСЛЕСОЗАЩИТА» -
 «ЦЕНТР ЗАЩИТЫ ЛЕСА КАЛИНИНГРАДСКОЙ ОБЛАСТИ»

238345, Калининградская область, Светловский городской округ, п.Взморье, ул. Лесная дом 7, тел.:8 (40152) 28-3-56 факс: (40152) 28-3-56.
 e-mail: czl139@rcfn.ru, сайт: www.kaliningrad.rcfn.ru

Акт (заключение)
лесопатологического обследования
древесно-кустарниковой растительности

от «25» января 2023 г.

Нами, сотрудниками филиала ФБУ «Рослесозащита» - «Центр защиты леса Калининградской области», Гришановым Д.Г. и Булгаковым Д.Б. 20 января 2023 года проведено лесопатологическое обследование указанных представителем заказчика древесно-кустарниковых насаждений в пределах: Калининградская область, Зеленоградский район, автомобильная дорога «Люблино-Черепаново» км 4+200 (пос. Саалем), в целях выявления аварийных деревьев.

Обследование проведено на основании договора № 276 от 14 декабря 2022 года с ООО «Дорсервис-Калининград».

Всего обследовано 5 деревьев (5 стволов), в том числе по породам:

Порода	Количество стволов	Процентное отношение от общего количества стволов
Клён остролистный	2	40,00%
Осина	2	40,00%
Липа мелколистная	1	20,00%

По категориям состояния в соответствии с постановлением Правительства Российской Федерации от 09.12.2020 № 2047 «Об утверждении Правил санитарной безопасности в лесах», приказом Минприроды России от 09.11.2020 № 912 «Об утверждении Правил осуществления мероприятий по предупреждению распространения вредных организмов», Методическими рекомендациями по проведению государственной инвентаризации лесов, утвержденными приказом Рослесхоза от 10.11.2011 № 472, и Порядком организации и проведения лесопатологического обследования древесно-кустарниковой растительности на землях иных категорий, не входящих в состав земель лесного фонда Калининградской области, для нужд физических и юридических лиц, проводимого филиалом ФБУ «Рослесозащита» - «ЦЗЛ Калининградской области», обследованные породы распределились следующим образом:

Категория состояния	Количество стволов	Процентное отношение от общего количества стволов	Описание категории состояния
1	4	80,00%	здоровые (без признаков ослабления)
2	1	20,00%	ослабленные

Средняя категория состояния – 1,2.

Класс состояния обследованной древесно-кустарниковой растительности: **здоровые насаждения.**

Распределение по признакам ослабления от общего количества стволов составило:

водяные побеги - 20,00%
 сломы ветвей - 20,00%
 усыхание ветвей - 20,00%


В целях предупреждения распространения вредных организмов и предотвращения аварийных и/или чрезвычайных ситуаций рекомендуется проведение мероприятий, предусмотренных подпунктами «г» и «д» пункта 2 Правил санитарной безопасности в лесах, утвержденных постановлением Правительства Российской Федерации от 09.12.2020 № 2047, пунктом 1 Правил осуществления мероприятий по предупреждению распространения вредных организмов, утвержденных приказом Минприроды России от 09.11.2020 № 912. Выбор конкретных мероприятий должен определяться исходя из целей использования обследованного участка.

В ходе обследования аварийных деревьев не выявлено.

На момент обследования виды животного или растительного мира, занесенные в Красную книгу Российской Федерации и (или) Калининградской области обнаружены не были.

Обследованные деревья в действительности промаркированы краской, номера деревьев соответствуют номерам в перечётной ведомости.

Директор филиала



/ С.В. Шепелев /

Специалисты

/ Гришанов Д.Г. /


/ Булгаков Д.Б. /

Калининградская область, Зеленоградский район, автомобильная дорога «Люблино-Черепаново» км 4+200 (пос. Саалем)

Ведомость перечета деревьев
к Акту (заключению) лесопатологического обследования древесно-кустарниковой
растительности
от 25 января 2023 г.

№ дерева	Порода	Диаметр, см	Категория состояния	Признаки ослабления и повреждения	Примечание
1	Клён остролистный	17	1	Без повреждений.	
2	Клён остролистный	26	1	Без повреждений.	
3	Липа мелколистная	70	2	Водяные побеги, сломы ветвей, усыхание ветвей.	
4	Осина	30	1	Без повреждений.	
5	Осина	21	1	Без повреждений.	

Специалисты:



Гришанов Д.Г.

Булгаков Д.Б.

Дата обследования: 20 января 2023 года