



СОГЛАСОВАНО  
Директор ФГБУ «Куршская коса»  
Мо «Куршская коса»

  
А.А. Калина  
« 18 » 03 2024г.  
М.П.

УТВЕРЖДАЮ  
глава администрации МО  
«Зеленоградский муниципальный округ  
Калининградской области»

  
С.А. Кошевой  
« 20 » 03 2024года

ПОРУБОЧНЫЙ БИЛЕТ № 02/03 от « 20 » 03 2024 г.

Заинтересованное лицо: Ольга Васильевна Новикова, г. Воронеж, пер. Ольховый, д. 2Д, кв. 113.

(фамилия, имя, отчество - для граждан, полное наименование организации - для юридических лиц)

1. Наименование разрешенных работ: санитарная рубка

наименование работ: вырубка (снос), обрезка и/или пересадка зеленых насаждений)

В целях: осуществления санитарной рубки по результатам лесопатологического обследования

(цель производства по: вырубке (сносу), обрезке и /или пересадке зеленых насаждений)

на земельном участке, расположенном: 238534 Зеленоградский район, пос. Лесной, ул. Взморья, Кадастровый номер: 39:05:020301:1030.

(адресные ориентиры местоположения земельного участка, кадастровый номер земельного участка (при наличии))

Разрешается:

вырубить	<u>1 (одно)</u>	шт. деревьев
	<u>-</u>	шт. кустарников
	(указывается количество числом и прописью)	
обрезать	<u>-</u>	шт. деревьев
	<u>-</u>	шт. кустарников
	(указывается количество числом и прописью)	
пересадить	<u>-</u>	шт. деревьев
	<u>-</u>	шт. кустарников
	(указывается количество числом и прописью)	
сохранить	<u>-</u>	шт. деревьев
	<u>-</u>	шт. кустарников
	(указывается количество числом и прописью)	

2. Подлежит выполнению компенсационное озеленение в соответствии с проектом компенсационного озеленения:

(регистрационный номер и дата регистрации проекта компенсационного озеленения)

Высадка дерева, породы граб обыкновенный, экологической ценностью 10 баллов

Проектом предусмотрено:

посадка	<u>1 (одно)</u>	шт. деревьев
	<u>-</u>	шт. кустарников
	(указывается количество числом и прописью)	
пересадка	<u>-</u>	шт. деревьев
	<u>-</u>	шт. кустарников
	(указывается количество числом и прописью)	

Место выполнения компенсационного озеленения: Зеленоградский район, пос. Лесной, ул. Взморья, кадастровый номер 39:05:020301:1030.

(адресные ориентиры, кадастровый номер при наличии)

3. Срок действия порубочного билета: до «07» августа 2024г. <\*>

4. Приложение: перечётная ведомость № 02/03 от 07 марта 2024 года  
(перечетная ведомость зеленых насаждений)

5. Компенсационная стоимость оплачена в сумме: не предусмотрена  
<\*> срок выполнения компенсационного озеленения подлежит продлению в случае продления разрешения на строительство.

Дату начала работ по вырубке (сносу), пересадке и обрезке зеленых насаждений сообщить в комитет по строительству, жилищно-коммунальному хозяйству и благоустройству администрации Зеленоградского муниципального округа по телефону: 8(20150)4-22-20, и по адресу электронной почты [info@admzelenogradsk.ru](mailto:info@admzelenogradsk.ru) не позднее чем за 5 (пять) рабочих дней до назначенного срока.

При выполнении работ по вырубке (сносу), обрезке и/или пересадке зеленых насаждений необходимо руководствоваться гл. 3 Порядка выдачи разрешительной документации на вырубку (снос), обрезку и/или пересадку зеленых насаждений на территории Зеленоградского муниципального округа.

О завершении работ по вырубке (сносу), пересадке и обрезке зеленых насаждений необходимо уведомить комитет по строительству, жилищно-коммунальному хозяйству и благоустройству администрации Зеленоградского муниципального округа по телефону: 8(20150)4-22-20, и по адресу электронной почты [info@admzelenogradsk.ru](mailto:info@admzelenogradsk.ru) не позднее чем за 5 (пять) рабочих дней после их завершения.

Статьями 38.3 и 38.4 Кодекса об административных правонарушениях (Закон Калининградской области от 12.05.2008 №244) за невыполнение условий разрешительной документации на вырубку (снос), обрезку и/или пересадку зелёных насаждений предусмотрена ответственность в виде административного штрафа.

**\*В соответствии с Законом Калининградской области от 07.07.2022 №115 «О внесении изменений в Закон Калининградской области «Об охране зелёных насаждений» ст.4 п.2 необходимо выполнить мероприятия по корчевке пней, оставшихся после осуществления вырубки (сноса) зелёных насаждений.**

Председатель комитета по строительству,  
ЖКХ и благоустройству администрации  
МО «Зеленоградский муниципальный округ Калининградской области»



Л.В. Пахоменко

Порубочный билет получил \_\_\_\_\_

(должность, организация, ф.и.о., подпись, телефон)

Порубочный билет закрыт на основании акта освидетельствования места  
вырубки (сноса) зеленых насаждений N \_\_\_ от "\_\_\_" \_\_\_\_\_ 202 года

Л.В. Пахоменко

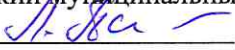
« »

202 год

**Примечание:**

**Работы по вырубке (спилу), обрезке зеленых насаждений выполняются с привлечением специализированных организаций.**



Утверждаю  
Председатель комиссии-  
Председатель комитета по строительству, ЖКХ и благоустройства  
МО «Зеленоградский муниципальный округ Калининградской области»  
  
Л.В. Пахоменко  
М.П. «07» марта 2024 г.

ПЕРЕЧТНАЯ ВЕДОМОСТЬ ЗЕЛЕННЫХ НАСАЖДЕНИЙ  
№ 02/03 от «07» марта 20 24 года

Заявитель: Ольга Васильевна Новикова, г. Воронеж, пер. Ольховый, д. 2Д, кв. 113.

Адрес (местоположение) земельного участка: 238534 Зеленоградский район, пос. Лесной, ул. Взморья  
Кадастровый номер: 39:05:020301:1030.

Цель планируемой **вырубки (сноса)**, обрезки, пересадки зеленых насаждений:

осуществление санитарной рубки

(указывается в соответствии с п.2.3 Порядка выдачи разрешительной документации на вырубку (снос), обрезку и/или пересадку зеленых насаждений на территории Зеленоградского муниципального округа)

№ п/п	Номер на подеревной сьемке	Порода, вид зеленых насаждений	Диаметр ствола (для деревьев - на высоте 1,3м)см	Номер группы	Возраст кустарников Живых изгородей, цветников лет	Площадь газонов м2	Характеристика состояния зеленых насаждений	Заключение (Вырубить, пересадить, Сохранить)	Примечание
1	2	3	4		5	6	7	8	9
1	1	Береза повислая	43	2			Сломы ветвей, усыхание ветвей, гниль, наклон более 20 градусов, спилы, сухобочина	Вырубить	Аварийное дерево

Площадь земельного участка, на территории которого планируется вырубка (снос) зеленых насаждений, составляет \_\_кв.м.

Количество зеленых насаждений:

- подлежащих вырубке: деревьев 1 (одно), кустарников -, живой изгороди -, бордюров -,
- подлежащих пересадке: деревьев -, кустарников -, живой изгороди -, бордюров -,
- подлежащих обрезке: деревьев -, кустарников -, живой изгороди -, бордюров -,
- подлежащих сохранению: деревьев -, кустарников -, живой изгороди -, бордюров -.

Площадь уничтожаемого газона и иной травянистой растительности составляет: - кв.м

Площадь уничтожаемых одно-двулетних\многолетних (нужное подчеркнуть) цветников составляет: - кв.м


Перечетная ведомость составлена:

председатель комитета по строительству

ЖКХ и благоустройству

(данные исполнителя)

(подпись)


  
/Л.В. Пахоменко/


(расшифровка подписи)


Дата составления перечетной ведомости: «07» марта 2024 г.

Проверено комиссией по учету и вырубке (сносу) зеленых насаждений и компенсационного озеленения на территории Зеленоградского муниципального округа. По результатам составлен акт обследования зеленых насаждений № 02/03 от «07» марта 2024 года.


Члены комиссии:

 Е.Н. Шегеда - начальник управления имущественных и земельных отношений

 Д.В. Крыщенко - начальник управления архитектуры и градостроительства – главный архитектор

 Э.Б. Колкин - начальник отдела по делам ГО, ЧС и охраны окружающей среды

 Л.И. Твердохлебова- заместитель председателя комитета по строительству, ЖКХ и благоустройству

Утверждаю  
Председатель комиссии-  
Председатель комитета по строительству, ЖКХ и благоустройству  
администрации МО «Зеленоградский муниципальный округ Калининградской области»  
 Л.В. Пахоменко

М.П. «07» марта 2024 г

**Акт**  
**обследования зеленых насаждений**  
N 02/03 от "07" марта 2024 года

Комиссией по учету и вырубке (сносу) зеленых насаждений и компенсационному озеленению муниципального образования «Зеленоградский муниципальный округ Калининградской области» в составе: председателя – Л.В. Пахоменко, председатель комитета по строительству, ЖКХ и благоустройству администрации МО «Зеленоградский муниципальный округ Калининградской области»

членов комиссии:

Е.Н. Шегеда – начальник управления имущественных и земельных отношений администрации МО «Зеленоградский муниципальный округ Калининградской области»

Д.В. Крыщенко – начальник управления архитектуры и градостроительства – главный архитектор администрации МО «Зеленоградский муниципальный округ Калининградской области»

Э.Б. Колкин – начальник отдела по делам ГО, ЧС и охраны окружающей среды

Л.И. Твердохлебова – заместитель председателя комитета по строительству, ЖКХ и благоустройству администрации МО «Зеленоградский муниципальный округ Калининградской области»  
(должность, ф,и.о.)


по заявлению: вх. № 1743/01-23 от 22.02.2024г Новикова О.В., г. Воронеж, пер. Ольховый, д. 2Д, кв. 113.

(наименование заявителя, почтовый адрес)

Проведено обследование земельного участка, расположенного: Зеленоградский район, пос. Лесной, ул. Взморья, кадастровый номер 39:05:020301:1030.

В результате проведенного обследования установлено, что на земельном участке произрастают зелёные насаждения, указанные в перечётной ведомости, являющейся приложением к настоящему акту.

Комиссия считает возможным выдать Новиковой О.В. порубочный билет на вырубку зеленых насаждений в соответствии с ведомостью пересчёта деревьев.

Председатель комиссии:  Л.В. Пахоменко, председатель комитета по строительству, ЖКХ и благоустройству администрации

Члены комиссии:



Е.Н. Шегеда – начальник управления имущественных и земельных отношений

Д.В. Крыщенко – начальник управления архитектуры и градостроительства – главный архитектор



Э.Б. Колкин – начальник отдела по делам ГО, ЧС и охраны окружающей среды



Л.И. Твердохлебова – заместитель председателя комитета по строительству, ЖКХ и благоустройству



*Почтовый ящик № 113  
Медведев А.В.  
И.И.*

От Новиковой Ольги  
Васильевны  
Адрес: г. Зеленоград  
ул. Ойховый д. 24 кв. 113  
Тел: 89114511119

### ЗАЯВЛЕНИЕ

Уважаемый Сергей Андреевич!

*Прошу выдать порубочный билет на вырубку  
обветшавшего дерева согласно лесотехнико-  
логическому исследованию.*

Приложения: *Копия паспорта, выписка из ЕГРН,  
акт закладки лесопосадки, переписка  
ведомств, г.в. зеленоградского района.*

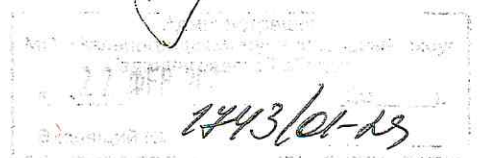
«21» февраля 2024г.  
(дата)

*Новикова*  
(подпись)

Я, \_\_\_\_\_  
в соответствии с Федеральным законом от 27.07.2006 г. № 152-ФЗ «О персональных данных» даю согласие администрации МО «Зеленоградский муниципальный округ Калининградской области» на обработку и использование моих персональных данных, содержащихся в настоящем заявлении и предоставленных мною документах с целью подготовки актов, постановлений, договоров и соглашений, осуществления почтовой и электронной переписки, а также размещения информации на официальном сайте администрации МО «Зеленоградский муниципальный округ Калининградской области» (в случае необходимости).

«21» февраля 2024г.  
(дата)

*Новикова*  
(подпись)





МИНИСТЕРСТВО ПРИРОДНЫХ РЕСУРСОВ  
И ЭКОЛОГИИ  
РОССИЙСКОЙ ФЕДЕРАЦИИ

Федеральное государственное бюджетное  
учреждение «Национальный парк  
«Куршская коса»

ул. Лесная, д. 7, пос. Рыбачий  
Зеленоградский район, Калининградская область  
238535, телефон (4012) 310056, факс 41180  
<http://www.park-kosa.ru>;  
e-mail: [office@park-kosa.ru](mailto:office@park-kosa.ru)

18.03.2024 № 424  
На № \_\_\_\_\_ от \_\_\_\_\_

Заместителю главы администрации  
муниципального образования  
«Зеленоградский муниципальный  
округ Калининградской области»

Г.П. Попшой

Уважаемый Георгий Петрович!

На Ваше письмо от 11.03.2024 № 1547ю/01-24 по вопросу согласования порубочного билета № 02/03 администрация федерального государственного бюджетного учреждения «Национальный парк «Куршская коса» (далее – Учреждение, Национальный парк) сообщает следующее.

Учреждением рассмотрены предоставленная разрешительная документация на вырубку зеленых насаждений согласно порубочному билету № 02/03, пос. Лесной, ул. Взморья (КН ЗУ 39:05:020301:1030), заявитель Новикова О.В., проведена натурная проверка указанных в порубочном билете сведений.

Согласно акту обследования зеленых насаждений от 07.03.2024 № 02/03, перечётной ведомости зеленых насаждений от 07.03.2024 № 02/03 вырубке подлежит 1 (одно) дерево – Береза повислая. Дерево имеет следующие признаки повреждения: сломы ветвей, усыхание ветвей, угол наклона ствола более 20 °, гниль, сухобочина, спилы.

В соответствии с пунктом 1 статьи 4 Закона Калининградской области от 21.12.2006 № 100 «Об охране зеленых насаждений» (далее-Закон) вырубка (снос), обрезка и/или пересадка зеленых насаждений на территориях муниципальных образований Калининградской области могут проводиться в случаях осуществление санитарных рубок, рубок ухода, проводимых по результатам лесопатологического обследования.

В соответствии с пунктом 2 статьи 4 Закона, вырубка (снос), обрезка и/или пересадка зеленых насаждений осуществляются на основании разрешительной документации на вырубку (снос), обрезку и/или пересадку зеленых насаждений, выдаваемой органами местного самоуправления в установленном ими порядке, а в отношении вырубки (сноса), обрезки и/или

пересадки зеленых насаждений, расположенных на земельных участках, находящихся в федеральной собственности, - на основании разрешительной документации, выдаваемой органами местного самоуправления в установленном ими порядке.

Учитывая вышеизложенное, в целях недопущения возникновения аварийных и чрезвычайных ситуаций, Учреждение согласовывает порубочный билет № 02/03 на вырубку одного дерева – Береза повислая в пос. Лесной ул. ул. Взморья (КН ЗУ 39:05:020301:1030) (зона хозяйственного назначения национального парка Курская коса).

С уважением,

Директор



А.А. Калина





ФЕДЕРАЛЬНОЕ АГЕНТСТВО ЛЕСНОГО ХОЗЯЙСТВА  
ФЕДЕРАЛЬНОЕ БЮДЖЕТНОЕ УЧРЕЖДЕНИЕ  
«РОССИЙСКИЙ ЦЕНТР ЗАЩИТЫ ЛЕСА»  
ФИЛИАЛ ФБУ «РОСЛЕСОЗАЩИТА» -  
«ЦЕНТР ЗАЩИТЫ ЛЕСА КАЛИНИНГРАДСКОЙ ОБЛАСТИ»

238345, Калининградская область, Светловский городской округ, п.Взморье, ул. Лесная дом 7, тел.:8 (40152) 28-3-56 факс: (40152) 28-3-56.  
e-mail: [czl139@rcfh.ru](mailto:czl139@rcfh.ru), сайт: [www.kaliningrad.rcfh.ru](http://www.kaliningrad.rcfh.ru)

**Акт (заключение)  
лесопатологического обследования  
древесно-кустарниковой растительности**

от «25» января 2023 г.

Нами, сотрудниками филиала ФБУ «Рослесозащита» - «Центр защиты леса Калининградской области», Гришановым Д.Г. и Булгаковым Д.Б. 19 января 2023 года проведено лесопатологическое обследование указанных представителем заказчика древесно-кустарниковых насаждений в пределах: Калининградская область, Зеленоградский район, пос. Лесной, ул. Взморья, д. 17, в целях выявления аварийных деревьев.

Обследование проведено на основании договора № 06 от 16 января 2023 года с Бородиным Владимиром Викторовичем.

Всего обследовано 1 дерево (1 ствол), в том числе по породам:

Порода	Количество стволов	Процентное отношение от общего количества стволов
Берёза повислая	1	100,00%

По категориям состояния в соответствии с постановлением Правительства Российской Федерации от 09.12.2020 № 2047 «Об утверждении Правил санитарной безопасности в лесах», приказом Минприроды России от 09.11.2020 № 912 «Об утверждении Правил осуществления мероприятий по предупреждению распространения вредных организмов», Методическими рекомендациями по проведению государственной инвентаризации лесов, утвержденными приказом Рослесхоза от 10.11.2011 № 472, и Порядком организации и проведения лесопатологического обследования древесно-кустарниковой растительности на землях иных категорий, не входящих в состав земель лесного фонда Калининградской области, для нужд физических и юридических лиц, проводимого филиалом ФБУ «Рослесозащита» - «ЦЗЛ Калининградской области», обследованные породы распределились следующим образом:

Категория состояния	Количество стволов	Процентное отношение от общего количества стволов	Описание категории состояния
2	1	100,00%	ослабленные

Средняя категория состояния – 2,0.

Класс состояния обследованной древесно-кустарниковой растительности: **ослабленные насаждения.**



По причинам ослабления распределение от общего количества стволов составило:

сломы ветвей	- 100,00%
усыхание ветвей	- 100,00%
гниль	- 100,00%
наклон более 20 градусов	- 100,00%
спилы	- 100,00%
сухобочина	- 100,00%

В целях предупреждения распространения вредных организмов и предотвращения аварийных и/или чрезвычайных ситуаций рекомендуется проведение мероприятий, предусмотренных подпунктами «г» и «д» пункта 2 Правил санитарной безопасности в лесах, утвержденных постановлением Правительства Российской Федерации от 09.12.2020 № 2047, пунктом 1 Правил осуществления мероприятий по предупреждению распространения вредных организмов, утвержденных приказом Минприроды России от 09.11.2020 № 912. Выбор конкретных мероприятий должен определяться исходя из целей использования обследованного участка.

В ходе обследования выявлено 1 аварийное дерево.

На момент обследования виды животного или растительного мира, занесенные в Красную книгу Российской Федерации и (или) Калининградской области обнаружены не были.

Обследованные деревья в действительности промаркированы краской, номера деревьев соответствуют номерам в перечётной ведомости.

Директор филиала



/ С.В. Шепелев /

Специалисты

/ Гришанов Д.Г. /


/ Булгаков Д.Б. /

Калининградская область, Зеленоградский район, пос. Лесной, ул. Взморья, д. 17

Ведомость перечета деревьев  
к Акту (заключению) лесопатологического обследования древесно-кустарниковой  
растительности  
от 25 января 2023 г.

№ дерева	Порода	Диаметр, см	Категория состояния	Признаки ослабления и повреждения	Примечание
1	Берёза повислая	43	2	Сломы ветвей, усыхание ветвей, гниль, наклон более 20 градусов, спилы, сухобочина.	Аварийное дерево

Специалисты:

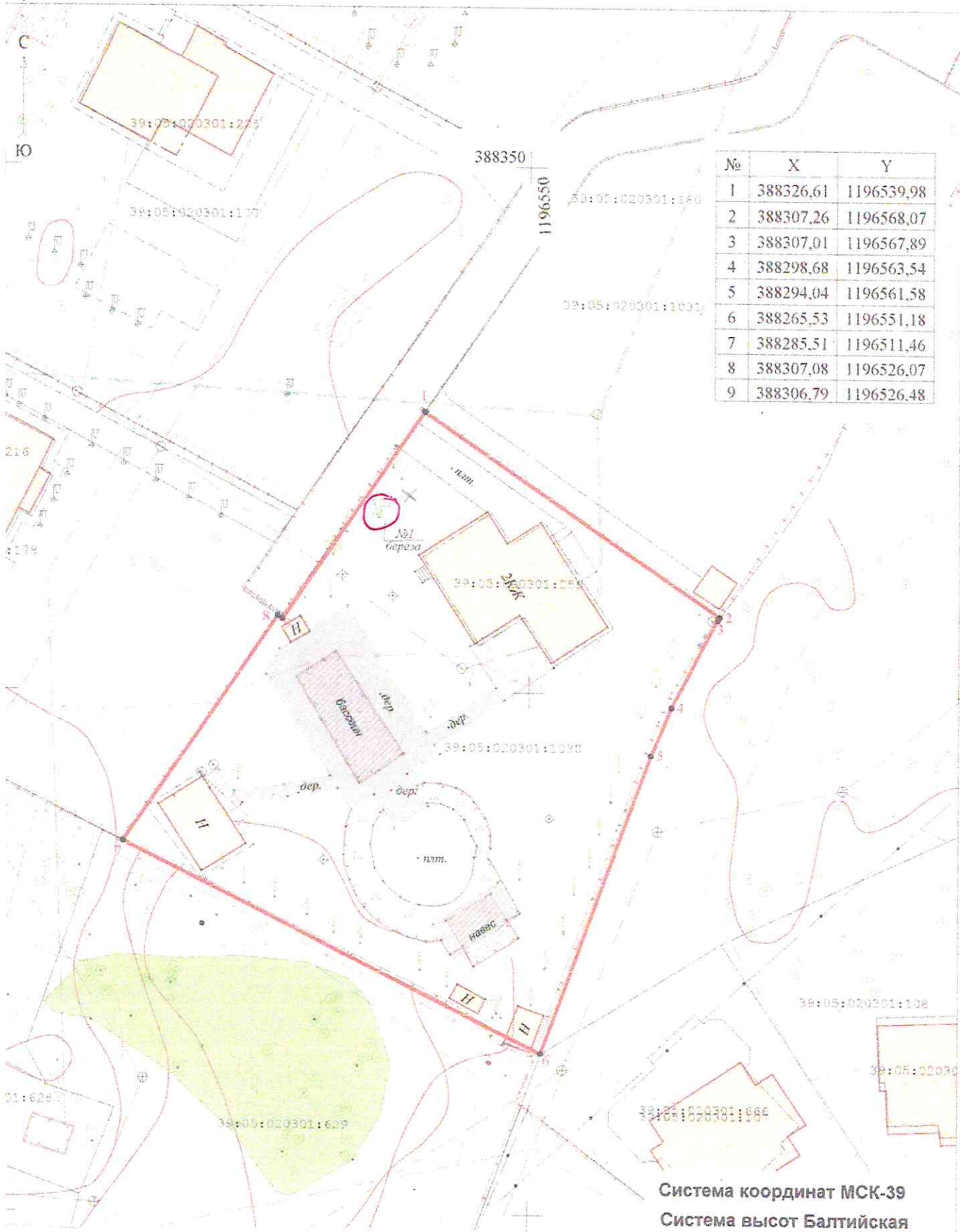


Гришанов Д.Г.

Булгаков Д.Б.

Дата обследования: 19 января 2023 года





№	X	Y
1	388326,61	1196539,98
2	388307,26	1196568,07
3	388307,01	1196567,89
4	388298,68	1196563,54
5	388294,04	1196561,58
6	388265,53	1196551,18
7	388285,51	1196511,46
8	388307,08	1196526,07
9	388306,79	1196526,48

Система координат МСК-39  
Система высот Балтийская

— граница земельного участка		2023			
КН 39:05:020301:1030		Топографический план			
Директор	Савицкий К.М.	Зеленоградский р-н п. Лесное	Масштаб	Лист	Листов
Инженер-геодезист	Шахматова Н.В.		1:500	1	1
Фамилия	Подпись	Дата	ООО "Балтийский Кадастровый Центр"		

*Шах*  
03.02.2023







