

Согласовано  
Директор ФГБУ национального парка  
«Куршская коса»

А.А. Капина  
«02» «05» 2024г  
М.П.

Утверждаю  
глава администрации МО  
«Зеленоградский муниципальный округ»  
Калининградской области»

С.А. Кошевой  
«06» «05» 2024г  
М.П.

ПОРУБОЧНЫЙ БИЛЕТ №08/04 от «06» «05» 2024 г.

Заинтересованное лицо: директор МАОУ СОШ п. Рыбачий инд.238535 Зеленоградский район, п. Рыбачий, ул. Школьная д.3

(фамилия, имя, отчество - для граждан, полное наименование организации - для юридических лиц)

1. Наименование разрешенных работ: вырубка (снос)

(наименование работ: вырубка (снос), обрезка и/или пересадка зеленых насаждений)

в целях: санитарная рубка

(цель производства по: вырубке (сносу), обрезке и /или пересадке зеленых насаждений)

на земельном участке, расположенном: Зеленоградский район, пос. Рыбачий, ул. Школьная д.3

КН 39:05:020205:36

(адресные ориентиры местоположения земельного участка, кадастровый номер земельного участка (при наличии))

Разрешается:

вырубить 4 (четыре) шт. деревьев

- шт. кустарников

(указывается количество числом и прописью)

обрезать \_\_\_\_\_ шт. деревьев

\_\_\_\_\_ шт. кустарников

(указывается количество числом и прописью)

пересадить - \_\_\_\_\_ шт. деревьев

\_\_\_\_\_ шт. кустарников

(указывается количество числом и прописью)

Сохранить 12 (двенадцать) шт. деревьев

- шт. кустарников

(указывается количество числом и прописью)

2. Подлежит выполнению компенсационное озеленение в соответствии с проектом компенсационного озеленения:

высадка 4 (четыре) саженцев породы сосна чёрная, общей экологической ценностью 36 баллов

(регистрационный номер и дата регистрации проекта компенсационного озеленения)

Проектом предусмотрено:

посадка 4 (четыре) шт. деревьев

- шт. кустарников

(указывается количество числом и прописью)

пересадка \_\_\_\_\_ шт. деревьев

\_\_\_\_\_ шт. кустарников

(указывается количество числом и прописью)

Место выполнения компенсационного озеленения: Зеленоградский район, пос. Рыбачий, ул.

Школьная д. 3 земельный участок с КН 39:05:020205:36

(адресные ориентиры, кадастровый номер при наличии)

3. Срок действия порубочного билета: до «26» апреля 2025 г. <\*>

4. Приложение: перечётная ведомость № 08/04 от 25.04.2024 года

(перечетная ведомость зеленых насаждений)

5. Компенсационная стоимость оплачена в сумме: не предусмотрена

<\*> срок выполнения компенсационного озеленения подлежит продлению в случае продления разрешения на строительство.

Дату начала работ по вырубке (сносу), пересадке и обрезке зеленых насаждений сообщить в комитет по строительству, жилищно-коммунальному хозяйству и благоустройству администрации Зеленоградского муниципального округа по телефону:8(20150)4-22-20, и по адресу электронной почты [info@admzelenogradsk.ru](mailto:info@admzelenogradsk.ru) не позднее чем за 5 (пять) рабочих дней до назначенного срока.

При выполнении работ по вырубке (сносу), обрезке и/или пересадке зеленых насаждений необходимо руководствоваться гл. 3 Порядка выдачи разрешительной документации на вырубку (снос), обрезку и/или пересадку зеленых насаждений на территории Зеленоградского муниципального округа.

О завершении работ по вырубке (сносу), пересадке и обрезке зеленых насаждений необходимо уведомить комитет по строительству, жилищно-коммунальному хозяйству и благоустройству администрации Зеленоградского муниципального округа по телефону:8(20150)4-22-20, и по адресу электронной почты [info@admzelenogradsk.ru](mailto:info@admzelenogradsk.ru) не позднее чем за 5 (пять) рабочих дней после их завершения.

Статьями 38.3 и 38.4 Кодекса об административных правонарушениях (Закон Калининградской области от 12.05.2008 №244) за невыполнение условий разрешительной документации на вырубку (снос), обрезку и/или пересадку зелёных насаждений предусмотрена ответственность в виде административного штрафа.

**\*В соответствии с Законом Калининградской области от 07.07.2022 №115 «О внесении изменений в Закон Калининградской области «Об охране зелёных насаждений» ст.4 п.2 необходимо выполнить мероприятия по корчевке пней, оставшихся после осуществления вырубki (сноса) зелёных насаждений.**

Председатель комитета по строительству,  
ЖКХ и благоустройству администрации  
МО «Зеленоградский муниципальный округ Калининградской области»

Л.В. Пахоменко

Порубочный билет получил \_\_\_\_\_

(должность, организация, ф.и.о., подпись, телефон)

Порубочный билет закрыт на основании акта освидетельствования места  
вырубki (сноса) зеленых насаждений N \_\_\_ от "\_\_\_" \_\_\_\_\_ 2024 года

Л.В. Пахоменко

« »

2024 год

Утверждаю  
Председатель комиссии-  
Председатель комитета по строительству, ЖКХ и благоустройству  
администрации МО «Зеленоградский муниципальный округ Калининградской области»  
Л.В. Пахоменко



М.П.

«25» апреля 2024 г

**Акт  
обследования зеленых насаждений  
№ 08/04 от "25" апреля 2024 года**

Комиссией по учету и вырубке (сносу) зеленых насаждений и компенсационному озеленению муниципального образования «Зеленоградский муниципальный округ Калининградской области» в составе:

председателя – Л.В. Пахоменко, председатель комитета по строительству, ЖКХ и благоустройству администрации МО «Зеленоградский муниципальный округ Калининградской области»

членов комиссии:

Е.Н. Шегеда – начальник управления имущественных и земельных отношений администрации МО «Зеленоградский муниципальный округ Калининградской области»

Д.В. Крыщенко – начальник управления архитектуры и градостроительства – главный архитектор администрации МО «Зеленоградский муниципальный округ Калининградской области»

Э.В. Колкин – начальник ГО ЧС и охраны окружающей среды администрации МО «Зеленоградский муниципальный округ Калининградской области»


Л.И. Твердохлебова – заместитель председателя комитета по строительству, ЖКХ и благоустройству администрации МО «Зеленоградский муниципальный округ Калининградской области»  
(должность, ф., и., о.)

по заявлению: директор МАОУ СОШ п. Рыбачий инд.238535 Зеленоградский район, п. Рыбачий, ул. Школьная д.3 №4146ю/01-24 от 19.04.2024  
(наименование заявителя, почтовый адрес)

проведено обследование земельного участка, расположенного: Зеленоградский район, п. Рыбачий, ул. Школьная д.3

кадастровый номер: 39:05:020205:36

В результате проведенного обследования установлено, что на земельном участке произрастают зелёные насаждения, указанные в подеревной съёмке и перечетной ведомости, являющихся приложением к настоящему акту. Видовой, породный состав, состояние и иные характеристики зелёных насаждений соответствуют приведённым в прилагаемой перечетной ведомости. Комиссия считает возможным выдать порубочный билет.

Председатель комиссии:  Л.В. Пахоменко,  
председатель комитета по строительству, ЖКХ и благоустройству администрации МО «Зеленоградский муниципальный округ Калининградской области»

Члены комиссии:

Е.Н. Шегеда – начальник управления имущественных и земельных отношений

Д.В. Крыщенко – начальник управления архитектуры и градостроительства – главный архитектор

Э.В. Колкин – начальник ГО ЧС и охраны окружающей среды

Л.И. Твердохлебова – заместитель председателя комитета по строительству, ЖКХ и благоустройству

Утверждаю  
 Председатель комиссии-  
 Председатель комитета по строительству, ЖКХ и благоустройства  
 МО «Зеленоградский муниципальный округ Калининградской области»  
 Л.В. Пахоменко  
 М.П. «25» апреля 2024 г.

ПЕРЕЧЕТНАЯ ВЕДОМОСТЬ ЗЕЛЕННЫХ НАСАЖДЕНИЙ

№ 08/04 от «25» апреля 2024 года

Заявитель: директор МАОУ СОШ п. Рыбачий инд.238535 Зеленоградский район, п. Рыбачий,  
 ул. Школьная д.3

Адрес (местоположение) земельного участка: Зеленоградский р-он, п. Рыбачий ул. Школьная, д. 3

Кадастровый номер : 39:05:020205:36

Цель планируемой вырубки (сноса), обрезки, пересадки зеленых насаждений:

Санитарная вырубка

(указывается в соответствии с п.2.3 Порядка выдачи разрешительной документации на вырубку (снос), обрезку и/или пересадку зеленых насаждений на территории Зеленоградского муниципального округа)

№ п/п	Номер на поперечной съемке	Порода, вид зеленых насаждений	Диаметр ствола (для деревьев - на высоте 1,3м)см.	Номер группы	Возраст кустарников живых изгородей, цветников лет	Кол-во, ед.	Характеристика состояния зеленых насаждений	Заключение (Вырубить, пересадить, Сохранить)	Примечание
1	2	3	4	5	6	7	8	9	10
1.	3	Тополь бальзамический	55	2			Водяные побеги, гниль, сухобочина, наклон, отслоение коры, угнетение, вторичная крона, подрыв корней	вырубить	аварийное
2.	4	Тополь бальзамический	38	2			Водяные побеги, гниль, сухобочина, наклон, отслоение коры, угнетение, вторичная крона	вырубить	аварийное
3.	5	Тополь бальзамический	43	2			Водяные побеги, гниль, сухобочина, наклон, отслоение коры, угнетение, вторичная крона	вырубить	аварийное
4.	6	Тополь бальзамический	50	2			Водяные побеги, гниль, сухобочина, наклон, отслоение коры, угнетение, вторичная крона	вырубить	аварийное

Площадь земельного участка, на территории которого планируется вырубка (снос) зеленых насаждений, составляет 65 кв.м.

Количество зеленых насаждений:

- подлежащих вырубке- 4(четыре) ;, - кустарник, - живой изгороди - , бордюров - ,
- подлежащих пересадке: деревьев - , кустарников - , живой изгороди - , бордюров - ,
- подлежащих обрезке: деревьев - , кустарников - , живой изгороди - , бордюров -
- подлежащих сохранению: деревьев 12 (двенадцать), кустарников - , живой изгороди - , бордюров -

Площадь уничтожаемого газона и иной травянистой растительности составляет: - кв.м

Площадь уничтожаемых одно-двулетних\многолетних (нужное подчеркнуть) цветников составляет: -

Перечетная ведомость составлена:

председатель комитета по строительству

ЖКХ и благоустройству

(данные исполнителя)

(подпись)


/Л.В. Пахоменко/

(расшифровка подписи)

Дата составления перечетной ведомости: «25» апреля 2024 г.

Проверено комиссией по учету и вырубке (сносу) зеленых насаждений и компенсационного озеленению на территории Зеленоградского муниципального округа. По результатам составлен акт обследования зеленых насаждений № 08/04 от «25» апреля 2024 года.


Члены комиссии:



Е.Н. Шегеда - начальник управления имущественных и земельных отношений администрации



Д.В. Крыщенко - начальник управления архитектуры и градостроительства – главный архитектор



Э.Б. Колкин - начальник ГО ЧС и окружающей среды



Л.И. Твердохлебова - заместитель председателя комитета по строительству, ЖКХ и благоустройству



ФЕДЕРАЛЬНОЕ АГЕНТСТВО ЛЕСНОГО ХОЗЯЙСТВА  
ФЕДЕРАЛЬНОЕ БЮДЖЕТНОЕ УЧРЕЖДЕНИЕ  
«РОССИЙСКИЙ ЦЕНТР ЗАЩИТЫ ЛЕСА»  
**ФИЛИАЛ ФБУ «РОСЛЕСОЗАЩИТА» -**  
**«ЦЕНТР ЗАЩИТЫ ЛЕСА КАЛИНИНГРАДСКОЙ ОБЛАСТИ»**

238345, Калининградская область, Светловский городской округ, п. Взморье, ул. Лесная, дом 7, тел.: 8 (40152) 97-14-83  
e-mail: [czl139@rcfh.ru](mailto:czl139@rcfh.ru), сайт [www.kaliningrad.rcfh.ru](http://www.kaliningrad.rcfh.ru)

**Акт (заключение)**  
**лесопатологического обследования**  
**древесно-кустарниковой растительности**

от «24» мая 2023 года

Мной, специалистом филиала ФБУ «Рослесозащита» - «Центр защиты леса Калининградской области» Бутока С.В., 22.05.2023 года в присутствии представителя заказчика, проведено лесопатологическое обследование указанной заказчиком древесно-кустарниковой растительности, расположенной на участке по адресу: Калининградская область, Зеленоградский район, п. Рыбачий, ул. Школьная д. 3 (территория школы).

Обследование проведено на основании договора с МАУ "Озеленитель" от 12.01.2023 № 03 на проведение лесопатологического обследования древесно-кустарниковой растительности в целях выявления аварийных деревьев.

Всего обследовано деревьев – 16 шт. (стволов – 17 шт.), в том числе по породам:

Порода	Количество стволов	Процентное отношение
Тополь бальзамический ( <i>Pópulus balsamífera</i> )	13	76,47 %
Тополь белый ( <i>Pópulus álba</i> )	2	11,76 %
Ива белая ( <i>Sálix álba</i> )	1	5,88 %
Ольха чёрная ( <i>Álnus glutinósa</i> )	1	5,88 %

По категориям состояния в соответствии с Правилами санитарной безопасности в лесах (утв. постановлением Правительства РФ от 09.12.2020 № 2047) и Порядком проведения лесопатологических обследований и формы акта лесопатологического обследования (утв. приказом Минприроды России от 09.11.2020 № 910 и зарегистрированного в Минюсте России 18.12.2020 № 61584), Правилами осуществления мероприятий по предупреждению распространения вредных организмов (утв. приказом Минприроды России от 09.11.2020 № 912 и

зарегистрированного в Минюсте России 18.12.2020 № 61585) и в соответствии с Порядком организации и проведения лесопатологического обследования древесно-кустарниковой растительности на землях иных категорий не входящих в состав земель лесного фонда Калининградской области для нужд физических и юридических лиц, проводимого филиалом ФБУ «Рослесозащита «ЦЗЛ Калининградской области» обследованные породы распределились следующим образом:

Категория состояния	Количество стволов	Процентное отношение от общего количества стволов	Описание категории состояния
1	0	0,00 %	здоровые (без признаков ослабления)
2	4	23,53 %	ослабленные
3	13	76,47 %	сильно ослабленные
4	0	0,00 %	усыхающие
5(а)	0	0,00 %	свежий сухостой
5(б)	0	0,00 %	свежий ветровал
5(в)	0	0,00 %	свежий бурелом
5(г)	0	0,00 %	старый сухостой
5(д)	0	0,00 %	старый ветровал
5(е)	0	0,00 %	старый бурелом

Средняя категория состояния – **2,7**

Класс состояния обследованных деревьев – **сильно ослабленные насаждения.**

Об ослаблении древесно-кустарниковой растительности свидетельствует наличие следующих признаков: водяные побеги (100,00 %), усыхание ветвей (23,53 %), сломы ветвей (23,53 %), сухобочина (82,35 %), дупла (23,53 %).

Степень поражения деревьев возбудителями болезней – **сильная.** По максимальному показателю поражение гнилевыми заболеваниями – 82,35 %, бактериальными заболеваниями – 5,88 %.

Так же имеется: наклон (35,29 %), угнетение (76,47 %), отслоение коры (76,47 %), вторичная крона (76,47 %), расщеп стволовой части (5,88 %), подрыв корней (5,88 %).

Дальнейшее воздействие выше указанных факторов приведет не только к гибели насаждений, но и к распространению болезней леса и вредителей на другие участки.

Лечение древесно-кустарниковой растительности от поражения заболеваниями не представляется возможным в связи с отсутствием возможности применения химических препаратов.

По результатам визуальной диагностики, деревья имеют признаки ослабления, что в совокупности с учётом биологических особенностей древесной породы,

архитектоники кроны, геометрии и наклона ствола, господствующего направления ветра и характера расположения поблизости объектов, позволяют сделать вывод, что деревья (76,47 %) аварийные – деревья со структурными изъянами, способными привести к падению всего дерева или его части и причинению ущерба населению или государственному имуществу и имуществу граждан.


В целях предупреждения распространения вредных организмов и предотвращения аварийных и/или чрезвычайных ситуаций рекомендуется проведение мероприятий, предусмотренных подпунктами «г» и «д» пункта 2 Правил санитарной безопасности в лесах, утвержденных постановлением Правительства Российской Федерации от 09.12.2020 № 2047, пунктом 1 Правил осуществления мероприятий по предупреждению распространения вредных организмов, утвержденных приказом Минприроды России от 09.11.2020 № 912. Выбор конкретных мероприятий должен определяться исходя из целей использования обследованного участка.

На момент обследования древесно-кустарниковой растительности, объектов животного и растительного мира, занесённых в Красную книгу Российской Федерации и (или) Красную книгу Калининградской области, не обнаружено.

Все деревья в действительности пронумерованы, номера деревьев соответствуют номерам в перечётной ведомости. Обследовались указанные заказчиком деревья.

И.о. директора филиала

Специалист



/Бекин Д.В./

/Бутока С.В./




№ дерева по П/В	Порода	Диаметр	Категория состояния	Веломость перечета указанных деревьев по адресу	Закладчик
				Калининградская область, Зеленоградский район, п. Рыбачий, ул. Школьная д. 3 (территория школы)	МАУ "Озеленитель"
				Описание признаков состояния деревьев	Примечания
1	Ива белая	45	2	Водяные побеги, усыхание ветвей, сломы ветвей, гниль, судобочина.	
2	Тополь белый	32	2	Водяные побеги, усыхание ветвей, сломы ветвей, наклон.	
	Тополь белый	25	2	Водяные побеги, усыхание ветвей, сломы ветвей, наклон.	
3	Тополь белоземический	55	3	Водяные побеги, гниль, судобочина, наклон, отслоение коры, угнетение, вторичная крона, подрыв корней.	Аварийное дерево
4	Тополь белоземический	38	3	Водяные побеги, гниль, дупло, судобочина, наклон, отслоение коры, угнетение, вторичная крона.	Аварийное дерево
5	Тополь белоземический	43	3	Водяные побеги, гниль, дупло, судобочина, наклон, отслоение коры, угнетение, вторичная крона.	Аварийное дерево
6	Тополь белоземический	50	3	Водяные побеги, гниль, дупло, судобочина, наклон, отслоение коры, угнетение, вторичная крона.	Аварийное дерево
7	Тополь белоземический	44	3	Водяные побеги, гниль, судобочина, отслоение коры, угнетение, вторичная крона.	Аварийное дерево
8	Тополь белоземический	32	3	Водяные побеги, гниль, судобочина, отслоение коры, угнетение, вторичная крона.	Аварийное дерево
9	Тополь белоземический	37	3	Водяные побеги, гниль, судобочина, отслоение коры, угнетение, вторичная крона.	Аварийное дерево
10	Тополь белоземический	33	3	Водяные побеги, гниль, судобочина, отслоение коры, угнетение, вторичная крона.	Аварийное дерево
11	Тополь белоземический	41	3	Водяные побеги, гниль, дупло, судобочина, отслоение коры, угнетение, вторичная крона, расщеп ствольной части.	Аварийное дерево
12	Тополь белоземический	41	3	Водяные побеги, гниль, судобочина, отслоение коры, угнетение, вторичная крона.	Аварийное дерево
13	Тополь белоземический	37	3	Водяные побеги, гниль, дупло, судобочина, отслоение коры, угнетение, вторичная крона.	Аварийное дерево
14	Тополь белоземический	40	3	Водяные побеги, гниль, дупло, бактериоз, судобочина, отслоение коры, угнетение, вторичная крона.	Аварийное дерево
15	Тополь белоземический	41	3	Водяные побеги, гниль, дупло, судобочина, отслоение коры, угнетение, вторичная крона.	Аварийное дерево
16	Ольха черная	42	2	Водяные побеги, усыхание ветвей, сломы ветвей.	

Специалист

Ведюка С.В.

Дата обследования 22.05.2023 г.



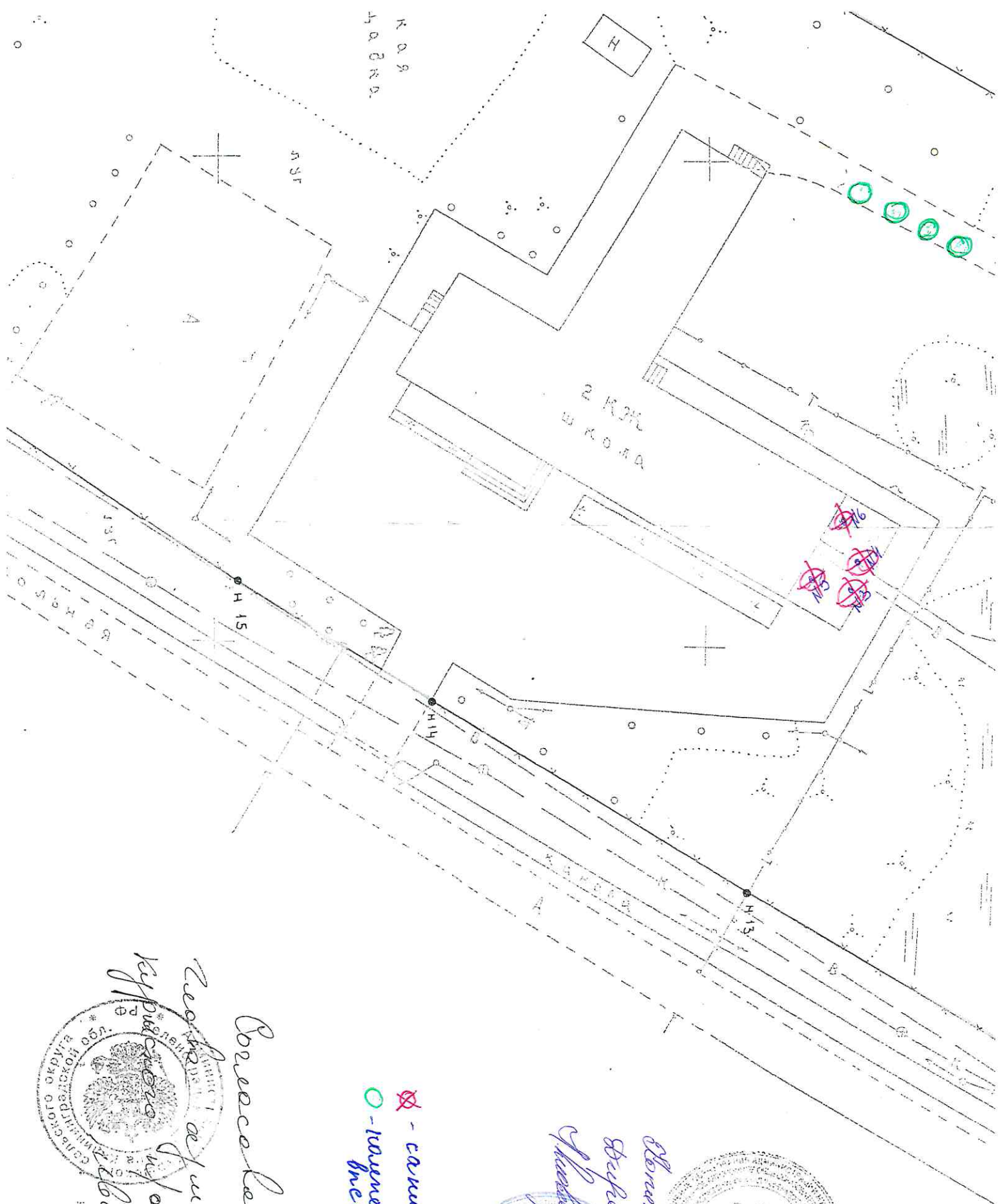












X - сантехническая  
 O - инженерная  
 врезка

Водоснабжение  
 и канализация  
 в многоквартирном  
 доме

Проект  
 инженерных сетей  
 и оборудования  
 на объекте



*Р. В. В. В. В.*  
*Р. В. В. В. В.*

Выписка из Единого государственного реестра недвижимости об объекте недвижимости  
 Сведения о характеристиках объекта недвижимости

На основании запроса от 22.07.2021, поступившего на рассмотрение 22.07.2021, сообщаем, что согласно записям Единого государственного реестра недвижимости:

Земельный участок			
вид объекта недвижимости			
Лист № 1 раздела 1	Всего листов раздела 1: 3	Всего разделов: 8	Всего листов выписки: 14
22.07.2021 г. № КУВН-002/2021-91822207			
Кадастровый номер:	39:05:020205:36		
Номер кадастрового квартала:	39:05:020205		
Дата присвоения кадастрового номера:	31.12.2003		

Ранее присвоенный государственный учетный номер:	данные отсутствуют
Местоположение:	Местоположение установлено относительно ориентира, расположенного в границах участка. Почтовый адрес ориентира: Калининградская область, Р-н Зеленоградский, п. Рыбачий, ул. Школьная, д.3.
Площадь:	10503 +/- 0
Кадастровая стоимость, руб.:	10392298,38
Кадастровые номера расположенных в пределах земельного участка объектов недвижимости:	39:05:020205:143, 39:05:020205:94
Кадастровые номера объектов недвижимости, из которых образован объект недвижимости:	данные отсутствуют
Кадастровые номера образованных объектов недвижимости:	39:05:020205:534
Категория земель:	Земли населенных пунктов
Виды разрешенного использования:	для обслуживания здания школы с котельной и гаражом
Сведения о кадастровом индексе:	данные отсутствуют
Сведения о лесах, военных объектах и об иных природных объектах, расположенных в пределах земельного участка:	данные отсутствуют
Сведения о том, что земельный участок полностью расположен в границах зоны с особыми условиями использования территории, территории объекта культурного наследия, публичного сервитута:	данные отсутствуют
Сведения о том, что земельный участок расположен в границах особой экономической зоны, территории опережающего социально-экономического развития, зоны территориального развития в Российской Федерации, иной зоны:	данные отсутствуют

полное наименование должности		подпись	инициалы, фамилия
		М.П.	



Муниципальное автономное общеобразовательное учреждение  
«Средняя общеобразовательная школа п. Рыбачий»  
238535 Калининградская область, Зеленоградский район  
п. Рыбачий, улица Школьная д.3  
Эл. адрес : [greenschool56@mail.ru](mailto:greenschool56@mail.ru)  
тел/факс 84015041340

89062148414

Исх.№26  
от 08 апреля 2024 года

*Рябенко Л.П.*

Главе администрации  
МО «Зеленоградский муниципальный  
округ Калининградской области»  
С.А. Кошевому

Директора МАОУ СОШ п. Рыбачий  
Л.П. Яковлевой

**Уважаемый Сергей Андреевич!**

На территории школы произрастают деревья (тополя), посаженные в 1978 году, в настоящее время часть из них представляет опасность для школьников и детей дошкольного возраста, в целях предотвращения аварийных и чрезвычайных ситуаций прошу Вас, выдать порубочный билет на санитарную вырубку четырех аварийных деревьев (тополей) №3, №4, №5, №6, на основании заключения ФБУ «Рослесозащита» - «Центр защиты леса Калининградской области» от 24.05.2023 года.

*Компьютеризированная выписка - выписка  
с сайта на территории  
школы.*

Основание: акт (заключение)  
лесопатологического обследования  
древесно-кустарниковой растительности  
филиал ФБУ «Рослесозащита» от 24.05.2023 года;  
сведения о характеристике объекта недвижимости  
(выписка из ЕГРН);  
схема земельного участка;  
фото больных деревьев №3, №4, №5, №6.

С уважением,

директор МАОУ СОШ п. Рыбачий

*Л.П. Яковлева*

Л.П. Яковлева

